

































RESULTADOS DE LA ELECCIÓN PARA EL AYUNTAMIENTO DE MAYORÍA RELATIVA 2017-2018























MUNICIPIO	VOTOS POR PARTIDO POLÍTICO, COALICIÓN Y CANDIDATURA																													CANDIDATURAS NO REGISTRADAS	VOTOS NULOS	TOTAL VOTACIÓN		
EL FUERTE												COALICIÓN PAN-PRD-MOVIMIENTO CIUDADANO-PAS										COALICIÓN PT-MORENA-ENCUENTRO SOCIAL				CANDIDATURA COMÚN PRI-PVEM-NA							CANDIDATURA INDEPENDIENTE	
TOTAL DE VOTOS	4,116	14,952	662	395	833	1,327	816	4,696	13,753	476	265	44	41	29	34	4	40	32	81	12	18	47	329	104	13	186	202	222	49	13	400	30	1,586	45,807

VOTOS POR PARTIDO POLÍTICO, COALICIÓN Y CANDIDATURA																																	CANDIDATURAS NO REGISTRADAS	VOTOS NULOS	TOTAL VOTACIÓN
MUNICIPIO	COALICIÓN PAN-PRD-MOVIMIENTO CIUDADANO-PAS																							COALICIÓN PT-MORENA-ENCUENTRO SOCIAL		CANDIDATURA COMÚN PRI-PVEM-NA									
CHOIX																																			
TOTAL DE VOTOS	2,631	3,586	188	198	238	99	1,566	194	6,129	100	62	19	13	3	4	1	25	4	18	0	0	2	65	27	10	34	111	51	42	12	1	540	15,973		

VOTOS POR PARTIDO POLÍTICO, COALICIÓN Y CANDIDATURA																																	CANDIDATURAS NO REGISTRADAS	VOTOS NULOS	TOTAL VOTACIÓN
MUNICIPIO	COALICIÓN PAN-PRD-MOVIMIENTO CIUDADANO-PAS																					COALICIÓN PT-MORENA-ENCUENTRO SOCIAL				CANDIDATURA COMÚN PRI-PVEM-NA				CANDIDATURA INDEPENDIENTE					
AHOME																																			
TOTAL DE VOTOS	26,213	53,906	2,589	2,223	6,301	2,252	3,024	6,256	77,305	2,669	1,581	272	179	66	46	27	110	68	119	21	28	35	1,962	635	120	520	1,156	649	204	124	1,475	195	4,481	196,811	































MUNICIPIO	VOTOS POR PARTIDO POLÍTICO, COALICIÓN Y CANDIDATURA																													CANDIDATURAS NO REGISTRADAS	VOTOS NULOS	TOTAL VOTACIÓN	
GUASAVE												COALICIÓN PAN-PRD-MOVIMIENTO CIUDADANO-PAS										COALICIÓN PT-MORENA-ENCUENTRO SOCIAL				CANDIDATURA COMÚN PRI-PVEM-NA							
																																	
TOTAL DE VOTOS	6,529	45,185	2,032	1,362	5,276	1,565	2,137	5,794	50,314	1,761	1,403	70	67	17	16	5	36	60	38	17	12	46	1,298	583	122	454	935	709	187	38	60	3,808	131,936





































MUNICIPIO	VOTOS POR PARTIDO POLÍTICO, COALICIÓN Y CANDIDATURA																													CANDIDATURAS NO REGISTRADAS	VOTOS NULOS	TOTAL VOTACIÓN	
SINALOA												COALICIÓN PAN-PRD-MOVIMIENTO CIUDADANO-PAS										COALICIÓN PT-MORENA-ENCUENTRO SOCIAL				CANDIDATURA COMÚN PRI-PVEM-NA							
TOTAL DE VOTOS	2,039	15,150	1,246	404	1,385	1,112	842	1,925	9,319	422	218																				7	1,721	37,344




























MUNICIPIO	VOTOS POR PARTIDO POLÍTICO, COALICIÓN Y CANDIDATURA																													CANDIDATURAS NO REGISTRADAS	VOTOS NULOS	TOTAL VOTACIÓN						
SALVADOR ALVARADO												COALICIÓN PAN-PRD-MOVIMIENTO CIUDADANO-PAS										COALICIÓN PT-MORENA-ENCUENTRO SOCIAL				CANDIDATURA COMÚN PRI-PVEM-NA												
TOTAL DE VOTOS	7,339	13,361	1,214	550	587	882	882	2,313	8,156	1,006	199																									7	1,116	38,996

MUNICIPIO	VOTOS POR PARTIDO POLÍTICO, COALICIÓN Y CANDIDATURA																													CANDIDATURAS NO REGISTRADAS	VOTOS NULOS	TOTAL VOTACIÓN		
ANGOSTURA	COALICIÓN PAN-PRD-MOVIMIENTO CIUDADANO-PAS																			COALICIÓN PT-MORENA-ENCUENTRO SOCIAL				CANDIDATURA COMÚN PRI-PVEM-NA				CANDIDATURA INDEPENDIENTE						
TOTAL DE VOTOS																																12	938	25,898

RESULTADOS DE LA ELECCIÓN PARA EL AYUNTAMIENTO DE MAYORÍA RELATIVA 2017-2018



MUNICIPIO																																	
VOTOS POR PARTIDO POLÍTICO, COALICIÓN Y CANDIDATURA																																	
COALICIÓN PAN-PRD-MOVIMIENTO CIUDADANO-PAS																																	
COALICIÓN PT-MORENA-ENCUENTRO SOCIAL																																	
CANDIDATURA COMÚN PRI-PVEM-NA																																	
CANDIDATURAS NO REGISTRADAS																																	
VOTOS NULOS																																	
TOTAL VOTACIÓN																																	
BADIRAGUATO																																	
TOTAL DE VOTOS	1,401	6,328	2,744	229	186	230	158	1,215	392	31	65	72	28	32	8	9	63	7	29	10	33	9	9	6	0	4	104	166	24	4	2	661	14,259

MUNICIPIO																																					
NAVOLATO												COALICIÓN PAN-PRD-MOVIMIENTO CIUDADANO-PAS															COALICIÓN PT-MORENA-ENCUENTRO SOCIAL				CANDIDATURA COMÚN PRI-PVEM-NA				CANDIDATURAS NO REGISTRADAS	VOTOS NULOS	TOTAL VOTACIÓN
																																					
																																					
TOTAL DE VOTOS	5,742	14,917	1,632	922	3,195	1,290	648	6,537	21,004	794	1,054	92	103	43	54	15	49	35	66	9	18	49	795	385	52	225	264	333	41	18	30	1,820	62,231				

MUNICIPIO																																					
CULIACÁN												COALICIÓN PAN-PRD-MOVIMIENTO CIUDADANO-PAS															COALICIÓN PT-MORENA-ENCUENTRO SOCIAL				CANDIDATURA COMÚN PRI-PVEM-NA				CANDIDATURAS NO REGISTRADAS	VOTOS NULOS	TOTAL VOTACIÓN
TOTAL DE VOTOS	27,185	117,798	4,618	6,951	12,474	6,104	7,304	24,121	146,978	4,716	7,033																					183	10,638	388,294			

MUNICIPIO																																																																																																																																																																																																																																																																																																																																																																												
ELOTA	VOTOS POR PARTIDO POLÍTICO, COALICIÓN Y CANDIDATURA																																CANDIDATURAS NO REGISTRADAS	VOTOS NULOS	TOTAL VOTACION																																																																																																																																																																																																																																																																																																																																									
	COALICIÓN PAN-PRD-MOVIMIENTO CIUDADANO-PAS											COALICIÓN PT-MORENA-ENCUENTRO SOCIAL					CANDIDATURA COMÚN PRI-PVEM-NA				CANDIDATURA INDEPENDIENTE																																																																																																																																																																																																																																																																																																																																																							
																																																																																																																																																																																																																																																																																																																																																																												

RESULTADOS DE LA ELECCIÓN PARA EL AYUNTAMIENTO DE MAYORÍA RELATIVA 2017-2018

MUNICIPIO	VOTOS POR PARTIDO POLÍTICO, COALICIÓN Y CANDIDATURA																													CANDIDATURAS NO REGISTRADAS	VOTOS NULOS	TOTAL VOTACIÓN	
CONCORDIA												COALICIÓN PAN-PRD-MOVIMIENTO CIUDADANO-PAS										COALICIÓN PT-MORENA-ENCUENTRO SOCIAL				CANDIDATURA COMÚN PRI-PVEM-NA							
												 	 	 	 	 	 	 	 	 	 	 	 	 	 								
TOTAL DE VOTOS	2,519	5,627	162	118	150	191	261	1,105	1,686	43	91	24	12	8	15	0	13	12	44	1	4	15	30	16	5	20	71	58	17	2	1	677	12,998

MUNICIPIO	VOTOS POR PARTIDO POLÍTICO, COALICIÓN Y CANDIDATURA																					CANDIDATURAS NO REGISTRADAS	VOTOS NULOS	TOTAL VOTACIÓN		
ESCUINAPA												COALICIÓN PAN-PRD-MOVIMIENTO CIUDADANO-PAS														
												 	 	 	 	 	 	 	 	 	 				 	
TOTAL DE VOTOS	1,602	8,055	542	337	220	354	740	282	11,705	168	126	6	8	5	3	0	11	8	5	13	1	2	0	776	24,969	

MUNICIPIO	VOTOS POR PARTIDO POLÍTICO, COALICIÓN Y CANDIDATURA																								CANDIDATURAS NO REGISTRADAS	VOTOS NULOS	VOTACIÓN TOTAL		
ROSARIO								morena			COALICIÓN PAN-PRD-MOVIMIENTO CIUDADANO-PAS										CANDIDATURA COMÚN PRI-PVEM-NA								
											 	 	 	 	 	 	 	 	 	 	 	 	 	 					
TOTAL DE VOTOS	10,702	6,107	1,085	126	176	246	585	2,694	305	302	88	68	37	12	7	145	28	45	10	7	8	77	73	23	0	0	1,096	24,002	