

LIMITES

INTERNACIONAL _____ - - - - -
ESTATAL _____ - - - - -
DISTRITO ELECTORAL FEDERAL _____ - - - - -
MUNICIPAL / DEMARCAACION TERRITORIAL _____ - - - - -
SECCIONAL _____ - - - - -

CLAVES GEOELECTORALES

DISTRITO ELECTORAL FEDERAL _____ 00
SECCION _____ 0000
LOCALIDAD _____ 0000

VIAS DE COMUNICACION

AUTOPISTA _____

PAVIMENTADA _____

TERRACERIA _____

BRECHA _____


VEREDA _____

VIA DE FERROCARRIL _____


CABECERAS


CAPITAL DEL ESTADO _____ ★
MUNICIPIO / DEMARCAACION TERRITORIAL _____ ●
JUNTA LOCAL EJECUTIVA DISTRICTAL EJECUTIVA _____ ●●


POBLACIONES

LOCALIDAD URBANA _____ 

LOCALIDAD RURAL CON AMANZANAMIENTO DEFINIDO _____

LOCALIDAD RURAL _____ 

LOCALIDAD RURAL CABECERA DE SECCION _____ 

LOCALIDAD RURAL INHABILITADA _____ 

NOMENCLATURA POBLACIONES

LOCALIDAD URBANA _____ 0001 CIUDAD DE MEXICO
LOCALIDAD RURAL _____ 0002 LAS FLORES
LOCALIDAD RURAL ETIQUETA DE SECCION _____ 0000

HIDROGRAFIA

LAGO, LAGUNA O PRESA _____

RIO, ARROYO O CANAL _____

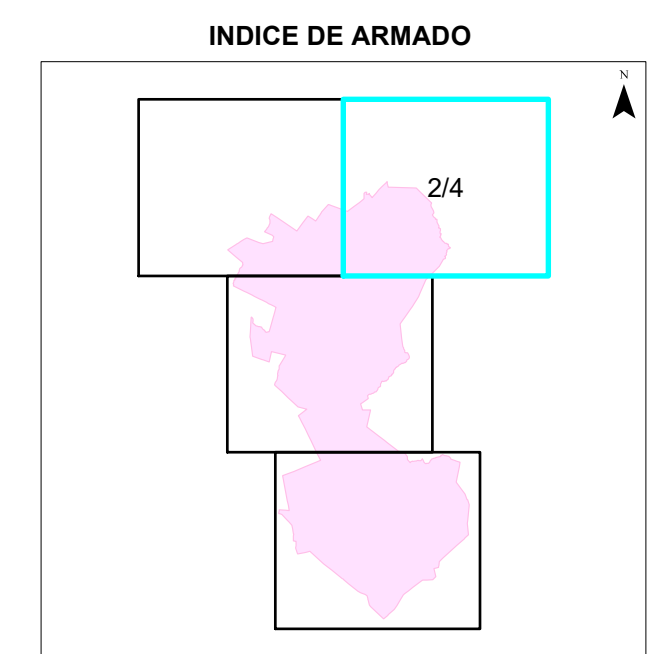
AEROPUERTO

INTERNACIONAL _____ ✈
LOCAL _____ ✈
AEROPISTA / HELIPUERTO _____ ✈

ABREVIATURA / OTROS

DEMARCAION TERRITORIAL (CIUDAD DE MEXICO) _____ DT
AREA DE AMPLIACION _____ AMPLIACION

UBICACION DEL MUNICIPIO / DT. EN LA ENTIDAD



1:60,000
1 cm = 600 metres

CARTA ELECTORAL MUNICIPAL
IDENTIFICACION ELECTORAL

NOMBRE ENTIDAD:	CVE ENTIDAD:
SINALOA	25
DISTRITO ELECTORAL FEDERAL	
03	
NOMBRE MUNICIPIO / DEMARCAACION TERRITORIAL:	CVE MUNICIPIO / DT:
MOCORITO	013
TOTAL SECCIONES:	
	109

AUTORIZO

ING. EDUARDO FIERRO BARRAZA

VOCAL ESTATAL DEL R.F.E.

FECHA DE CORTE: 14 DE SEPTIEMBRE

PROYECCION CARTOGRAFICA: UTM - ZONA 13 DATUM: WGS84
FUENTE: INE / DCE / DCE CEM/2012/MG/0204 14