

LIMITES

INTERNACIONAL _____ - - - - -
ESTATAL _____ - - - - -
DISTRITO ELECTORAL FEDERAL _____ - - - - -
MUNICIPAL / DEMARCACION TERRITORIAL _____ - - - - -
SECCIONAL _____ - - - - -

CLAVES GEOELECTORALES

DISTRITO ELECTORAL FEDERAL _____ 00
SECCION _____ 0000
LOCALIDAD _____ 0000


VIAS DE COMUNICACION


Diagrama de un sistema de drenaje en una carretera. Se muestran seis tipos de drenaje: AUTOPISTA, PAVIMENTADA, TERRACERIA, BRECHA, VEREDA y VIA DE FERROCARRIL. Cada tipo tiene una representación gráfica de su estructura de drenaje.


CABECERAS


CAPITAL DEL ESTADO _____ ★
MUNICIPIO / DEMARCAACION TERRITORIAL _____ ●
JUNTA LOCAL EJECUTIVA DISTRICTAL EJECUTIVA _____ ● ●


POBLACIONES

LOCALIDAD URBANA _____ 

LOCALIDAD RURAL CON AMANZANAMIENTO DEFINIDO _____ 

LOCALIDAD RURAL _____ 

LOCALIDAD RURAL CABECERA DE SECCION _____ 

LOCALIDAD RURAL INHABILITADA _____ 

NOMENCLATURA POBLACIONES

LOCALIDAD URBANA _____ 0001 CIUDAD DE MEXICO

LOCALIDAD RURAL _____ 0002 LAS FLORES

LOCALIDAD RURAL ETIQUETA DE SECCION _____ 0000

HIDROGRAFIA

LAGO, LAGUNA O PRESA _____

AEROPUERTO

INTERNACIONAL _____ ✈
LOCAL _____ ✈
AEROPISTA / HELIPUERTO _____ ✈

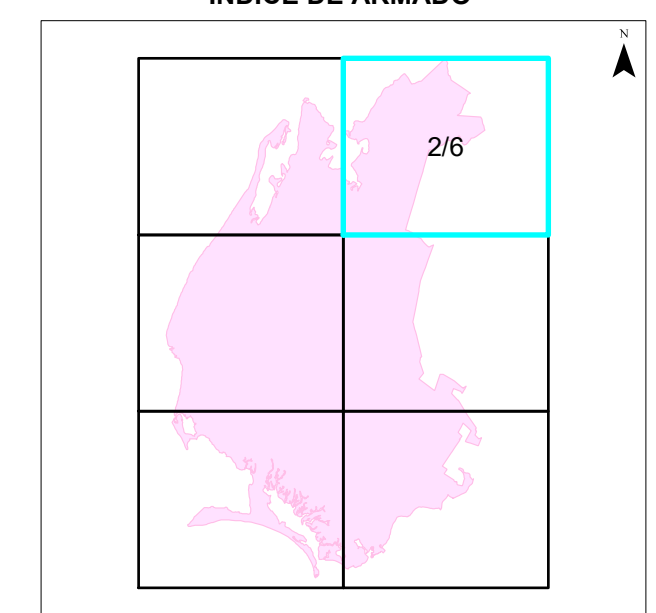
ABREVIATURA / OTROS

DEMARCAION TERRITORIAL (CIUDAD DE MEXICO) _____ DT
AREA DE AMPLIACION _____ AMPLIACION

UBICACION DEL MUNICIPIO / DT. EN LA ENTIDAD



INDICE DE ARMADO



1:50,000
1 cm = 500 metres

CARTA ELECTORAL MUNICIPAL
IDENTIFICACION ELECTORAL

NOMBRE ENTIDAD:	CVE ENTIDAD:
SINALOA	25
DISTRITO ELECTORAL FEDERAL	
02	
NOMBRE MUNICIPIO / DEMARCAACION TERRITORIAL:	CVE MUNICIPIO / DT:
AHOME	001
TOTAL SECCIONES:	
477	

AUTORIZO

ING. EDUARDO FIERRO BARRAZA