



LIMITES

INTERNACIONAL _____

ESTATAL _____

DISTRITO ELECTORAL LOCAL _____

MUNICIPAL / DEMARCAACION TERRITORIAL _____

SECCIONAL _____

MANZANA (LOCALIDAD URBANA, LOCALIDAD RURAL) _____

CLAVES GEOELECTORALES

SECCION _____ 0000
LOCALIDAD _____ (0000)
MANZANA _____ 0000

VIAS DE COMUNICACION

AUTOPISTA / PAVIMENTADA _____

TERRACERIA _____

BRECHA _____

VEREDA _____

VIA DE FERROCARRIL _____

SEDE DE GOBIERNO

CAPITAL DEL ESTADO _____ ★
MUNICIPIO / DEMARCACION TERRITORIAL _____ ●

HIDROGRAFIA

LAGO, LAGUNA O PRESA _____

RIO, ARROYO O CANAL _____















POBLACIONES

LOCALIDAD RURAL _____ ▲

LOCALIDAD RURAL CABECERA DE SECCION _____ CS

LOCALIDAD RURAL INHABILITADA _____ ▲

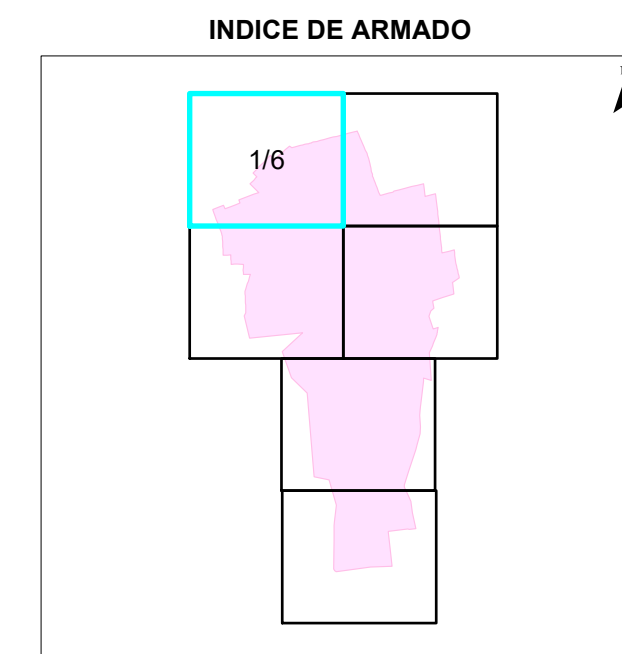
SERVICIOS

IGLESIA	
ESCUELA	
ASISTENCIA MEDICA	
MERCADO	
OFICINA MUNICIPAL / OFICINA DE ALCALDIA (CDMX)	
AEROPUERTO	
ESTACION DEL METRO	
PLAZA / MONUMENTO	
CEMENTERIO	
PUENTE PEATONAL AEREO Y SUBTERRANEO	
PUENTE VEHICULAR AEREO Y SUBTERRANEO	
AREA VERDE	
CAMELLON CON AREA VERDE O ADQUINO	
JUNTA LOCAL EJECUTIVA, DISTRITAL EJECUTIVA	

ABREVIATURA / OTROS

DEMARCAACION TERRITORIAL (CIUDAD DE MEXICO) _____ DT _____
 AREA DE AMPLIACION _____ AMPLIACION

UBICACION DEL DISTRITO EN LA ENTIDAD



1:4,000
1 cm = 40 microns

1 cm = 40 metres

PLANO URBANO SECCIONAL

IDENTIFICACION ELECTORAL

NOMBRE ENTIDAD: **SINALOA** CVE ENTIDAD: **25**

DISTRITO ELECTORAL LOCAL
16

NOMBRE MUNICIPIO / DEMARCACION TERRITORIAL: CULIACAN
CVE MUNICIPIO / DT: 006

NOMBRE LOCALIDAD: CULIACAN DE ROSALES
CVE LOCALIDAD: 0001

AUTORIZO

ING. EDUARDO FIERRO BARRAZA

FECHA DE CORTE: 14 DE DICIEMBRE DE 2022

FUENTE: INE / RFE / DCE