

**INSTITUTO NACIONAL ELECTORAL**  
**REGISTRO FEDERAL DE ELECTORES**  
**COORDINACION DE OPERACION EN CAMPO**  
**DIRECCION DE CARTOGRAFIA ELECTORAL**

## SIMBOLOGIA

## LIMITES

INTERNACIONAL \_\_\_\_\_

ESTATAL \_\_\_\_\_

DISTRITO ELECTORAL LOCAL \_\_\_\_\_

MUNICIPAL / DEMARCACION TERRITORIAL \_\_\_\_\_

SECCIONAL \_\_\_\_\_

MANZANA (LOCALIDAD URBANA, LOCALIDAD RURAL) \_\_\_\_\_

### CLAVES GEOELECTORALES

SECCION \_\_\_\_\_ 0000  
LOCALIDAD \_\_\_\_\_ (0000)  
MANZANA \_\_\_\_\_ 0000

### VIAS DE COMUNICACION

AUTOPISTA / PAVIMENTADA \_\_\_\_\_

TERRACERIA \_\_\_\_\_

BRECHA \_\_\_\_\_

VEREDA \_\_\_\_\_

VIA DE FERROCARRIL \_\_\_\_\_

## SEDE DE GOBIERNO

CAPITAL DEL ESTADO \_\_\_\_\_ ★  
MUNICIPIO / DEMARCACION TERRITORIAL \_\_\_\_\_ ●

## HIDROGRAFIA















LAGO, LAGUNA O PRESA \_\_\_\_\_ 

RIO, ARROYO O CANAL \_\_\_\_\_ 



## POBLACIONES

LOCALIDAD RURAL \_\_\_\_\_ ▲  
LOCALIDAD RURAL CABECERA DE SECCION \_\_\_\_\_ ■  
LOCALIDAD RURAL INHABILITADA \_\_\_\_\_ ▲

## SERVICIOS

IGLESIA	
ESCUELA	
ASISTENCIA MEDICA	
MERCADO	
OFICINA MUNICIPAL / OFICINA DE ALCALDIA (CDMX)	
AEROPUERTO	
ESTACION DEL METRO	
PLAZA / MONUMENTO	
CEMENTERIO	
PUNTE PEATONAL AEREO Y SUBTERRANEO	
PUNTE VEHICULAR AEREO Y SUBTERRANEO	
AREA VERDE	
CAMELLON CON AREA VERDE O ADOQUIN	
JUNTA LOCAL EJECUTIVA, DISTRITAL EJECUTIVA	

**ABREVIATURA / OTROS**

DEMARCAACION TERRITORIAL (CIUDAD DE MEXICO)	
AREA DE AMPLIACION	

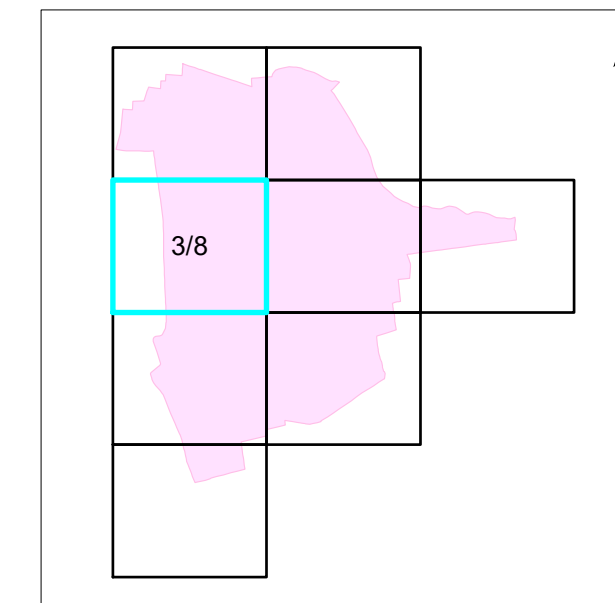
**DT**

## ABREVIATURA / OTROS

DEMARCAACION TERRITORIAL (CIUDAD DE MEXICO) \_\_\_\_\_ DT \_\_\_\_\_  
 AREA DE AMPLIACION \_\_\_\_\_ AMPLIACION

**UBICACION DEL DISTRITO EN LA ENTIDAD**

## INDICE DE ARMADO



1:3.500

1 cm = 35 metres

## PLANO URBANO SECCIONAL

### IDENTIFICACION ELECTORAL

NOMBRE ENTIDAD:	CVE ENTIDAD:
-----------------	--------------

**SINALOA** **25**

DISTRITO ELECTORAL LOCAL  
12

13

**CULIACAN** **006**

NOMBRE LOCALIDAD:	CVE LOCALIDAD:
CHILACAN DE ROSALES	2224

CULIACAN DE ROSALES 0001

AUTORIZO

---

ING. EDUARDO FIERRO BARRAZA

VOCAL ESTATAL DEL R.F.E.

FECHA DE CORTE: 14 DE DICIEMBRE DE 2022  
PROYECCION CARTOGRAFICA: UTM - ZONA 13 DATUM: WGS84