



LIMITES

INTERNACIONAL _____

ESTATAL _____

DISTRITO ELECTORAL LOCAL _____

MUNICIPAL / DEMARCACION TERRITORIAL _____

SECCIONAL _____

MANZANA (LOCALIDAD URBANA, LOCALIDAD RURAL) _____

CLAVES GEOELECTORALES

SECCION _____ 0000
LOCALIDAD _____ (0000)
MANZANA _____ 0000

VIAS DE COMUNICACION

AUTOPISTA / PAVIMENTADA _____

TERRACERIA _____

BRECHA _____

VEREDA _____

VIA DE FERROCARRIL _____

SEDE DE GOBIERNO

CAPITAL DEL ESTADO _____ ★
MUNICIPIO / DEMARCACION TERRITORIAL _____ ●

HIDROGRAFIA

















LAGO, LAGUNA O PRESA _____

RIO, ARROYO O CANAL _____

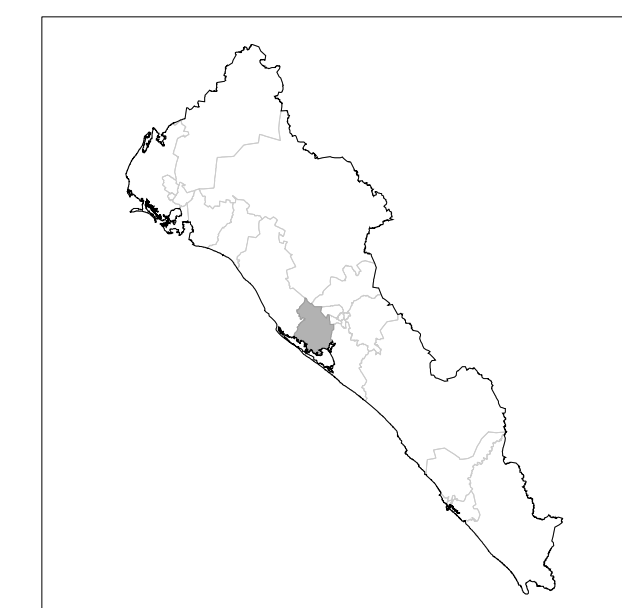
POBLACIONES

LOCALIDAD RURAL _____ ▲
LOCALIDAD RURAL CABECERA DE SECCION _____ ■
LOCALIDAD RURAL INHABILITADA _____ ▲

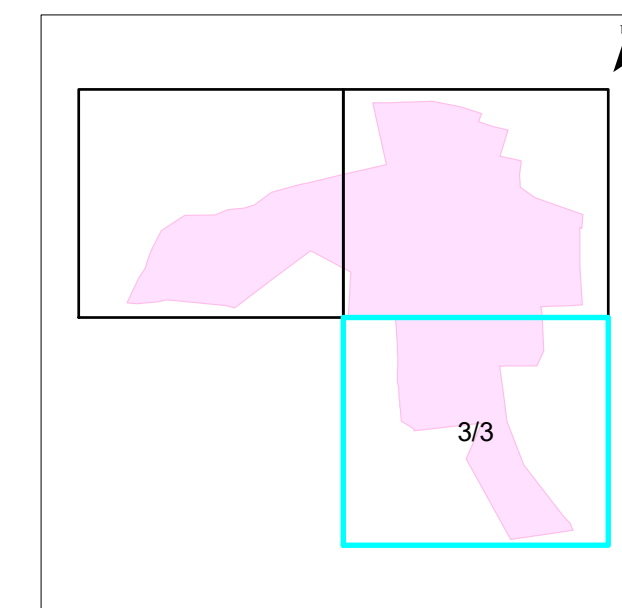
SERVICIOS

IGLESIA	
ESCUELA	
ASISTENCIA MEDICA	
MERCADO	
OFICINA MUNICIPAL / OFICINA DE ALCALDIA (CDMX)	
AEROPUERTO	
ESTACION DEL METRO	
PLAZA / MONUMENTO	
CEMENTERIO	
PUNTE PEATONAL AEREO Y SUBTERRANEO	
PUNTE VEHICULAR AEREO Y SUBTERRANEO	
AREA VERDE	
CAMELLON CON AREA VERDE O ADOQUIN	
JUNTA LOCAL EJECUTIVA, DISTRITAL EJECUTIVA	
ABREVIATURA / OTROS	
DEMARCAACION TERRITORIAL (CIUDAD DE MEXICO)	
AREA DE AMPLIACION	
	DT

UBICACION DEL DISTRITO EN LA ENTIDAD



INDICE DE ARMADO



1:4,000
1 cm = 40 metros

PLANO URBANO SECCIONAL

IDENTIFICACION ELECTORAL

NOMBRE ENTIDAD:
SINALOA
DISTRITO ELECTORAL LOCAL
10

CVE ENTIDAD:
25

NOMBRE MUNICIPIO / DEMARCACION TERRITORIAL: **NAVOLATO** CVE MUNICIPIO / DT: **018**

NOMBRE LOCALIDAD: **NAVOLATO** CVE LOCALIDAD: **0001**

AUTORIZO

ING. EDUARDO FIERRO BARRAZA

FECHA DE CORTE: 14 DE DICIEMBRE DE 2022
PROYECCIÓN CARTOGRAFICA: UTM - ZONA 13 DATUM: WGS84
FUENTE: INE / RFE / DCE PUSDL20100100001MG0003_141222

