



LIMITES

INTERNACIONAL _____

ESTATAL _____

DISTRITO ELECTORAL LOCAL _____

MUNICIPAL / DEMARCACION TERRITORIAL _____

SECCIONAL _____

MANZANA (LOCALIDAD URBANA, LOCALIDAD RURAL) _____

CLAVES GEOELECTORALES

SECCION _____ 0000
LOCALIDAD _____ (0000)
MANZANA _____ 0000

VIAS DE COMUNICACION

AUTOPISTA / PAVIMENTADA _____

TERRACERIA _____

BRECHA _____

VEREDA _____

VIA DE FERROCARRIL _____

SEDE DE GOBIERNO

CAPITAL DEL ESTADO _____ ★
MUNICIPIO / DEMARCAACION TERRITORIAL _____ ●

HIDROGRAFIA

LAGO, LAGUNA O PRESA _____

RIO, ARROYO O CANAL _____


















POBLACIONES

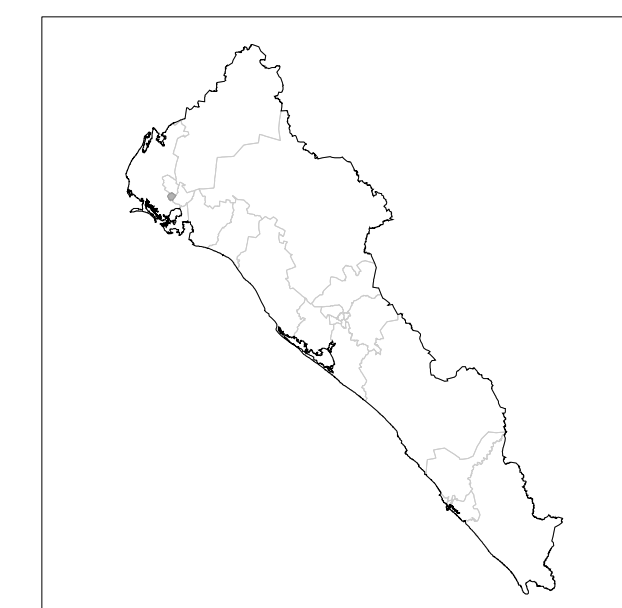
LOCALIDAD RURAL _____ ▲

LOCALIDAD RURAL CABECERA DE SECCION _____ CS

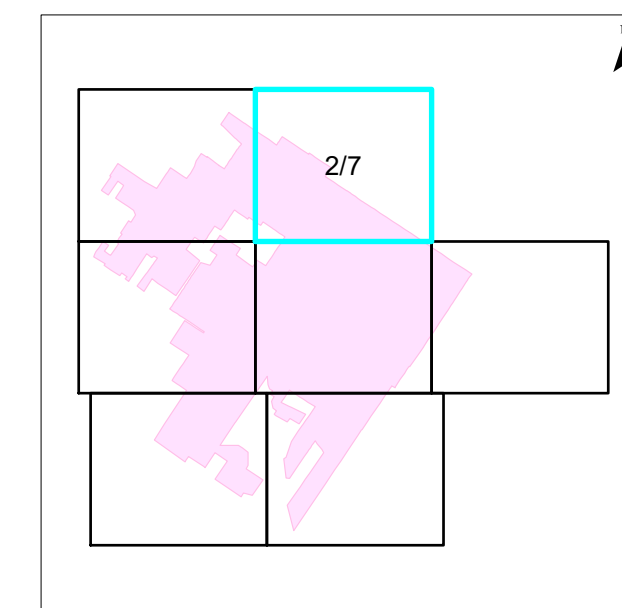
LOCALIDAD RURAL INHABILITADA _____ ▲

SERVICIOS

IGLESIA	
ESCUELA	
ASISTENCIA MEDICA	
MERCADO	
OFICINA MUNICIPAL / OFICINA DE ALCALDIA (CDMX)	
AEROPUERTO	
ESTACION DEL METRO	
PLAZA / MONUMENTO	
CEMENTERIO	
PUNTE PEATONAL AEREO Y SUBTERRANEO	
PUNTE VEHICULAR AEREO Y SUBTERRANEO	
AREA VERDE	
CAMELLON CON AREA VERDE O ADOQUIN	
JUNTA LOCAL EJECUTIVA, DISTRITAL EJECUTIVA	
ABREVIATURA / OTROS	
DEMARCAACION TERRITORIAL (CIUDAD DE MEXICO)	
AREA DE AMPLIACION	
DT	

UBICACION DEL DISTRITO EN LA ENTIDAD

INDICE DE ARMADO



1:4,000
1 cm = 40 metres

PLANO URBANO SECCIONAL

IDENTIFICACION ELECTORAL

NOMBRE ENTIDAD:	CVE ENTIDAD:
SINALOA	25
DISTRITO ELECTORAL LOCAL	
05	
NOMBRE MUNICIPIO / DEMARCACION TERRITORIAL:	CVE MUNICIPIO / DT
AHOME	001
NOMBRE LOCALIDAD:	CVE LOCALIDAD
LOS MOCHIS	0001

AUTORIZO

ING. EDUARDO FIERRO BARRAZA

VOCAL ESTATAL DEL R.F.E.

FECHA DE CORTE: 14 DE DICIEMBRE DE 2022

PROYECCION CARTOGRAFICA: UTM - ZONA 13 DATUM: WGS84

FUENTE: INE / RFE / OCE

PUSDL200000100001IMG007_14222