

INSTITUTO NACIONAL ELECTORAL
REGISTRO FEDERAL DE ELECTORES
COORDINACION DE OPERACION EN CAMPO
DIRECCION DE CARTOGRAFIA ELECTORAL

PLANO POR SECCION INDIVIDUAL

IDENTIFICACION GEOELECTORAL


ENTIDAD: SINALOA	25
DISTRITO ELECTORAL FEDERAL / LOCAL:	01 / 24
MUNICIPIO / DT: ESCUINAPA	009
SECCION: 1861	TIPO: MIXTO
LOCALIDAD: ESCUINAPA URBANA	0001


SIMBOLOGIA


CLAVES GEOELECTORALES


SECCION _____ 0000
 LOCALIDAD _____ (0000)
 MANZANA _____ 0000


LIMITES


INTERNACIONAL _____ 



ESTATAL _____ 

DISTRITO ELECTORAL FEDERAL _____ 

DISTRITO ELECTORAL LOCAL _____ 

MUNICIPAL / DT _____ 

SECCIONAL _____ 

MANZANA (LOCALIDAD URBANA, LOCALIDAD RURAL) _____  

ABREVIATURA







DEMARCACION TERRITORIAL (CDMX) _____ **DT**

HIDROGRAFIA

LAGO, LAGUNA O PRESA _____

RIO, ARROYO O CANAL _____

VIAS DE COMUNICACION

AUTOPISTA	_____	
PAVIMENTADA	_____	
TERRACERIA	_____	
BRECHA	_____	
VEREDA	_____	
VIA DE FERROCARRIL	_____	

SERVICIOS

IGLESIA _____

ESCUELA _____

ASISTENCIA MEDICA _____

MERCADO _____

OFICINA MUNICIPAL / DT _____

ESTACION DEL METRO _____

PLAZA Y/O MONUMENTO _____

CEMENTERIO _____

PUENTE PEATONAL AEREO Y SUBTERRANEO _____

PUENTE VEHICULAR AEREO Y SUBTERRANEO _____

AREA VERDE, CAJELLON AREA VERDE / ADOQUIN _____

JUNTA LOCAL EJECUTIVA, DISTRITAL EJECUTIVA _____

LOCALIDAD

LOCALIDAD RURAL _____

CABECERA SECCIONAL _____

LOCALIDAD URBANA _____

LOCALIDAD RURAL CON AMANZANAMIENTO _____



Escala Numérica: 1:50,872

Escala: 1 cm = 508.72 mts

PROYECCION CARTOGRAFICA: UTM - ZONA 13 DATUM: WGS84
FECHA DE ACTUALIZACION: 14-DIC-2022

FUENTE: R F E, D C E