

PLANO POR SECCION INDIVIDUAL

IDENTIFICACION GEOELECTORAL








| | |
|--|--------------|
| ENTIDAD: SINALOA | 25 |
| DISTRITO ELECTORAL FEDERAL / LOCAL: | 05 / 14 |
| MUNICIPIO / DT: CULIACAN | 006 |
| SECCION: 1119 | TIPO: URBANO |
| LOCALIDAD: CULIACAN DE ROSALES URBANA | 0001 |

SIMBOLOGIA

CLAVES GEOELECTORALES

SECCION _____ **0000**
 LOCALIDAD _____ (0000)
 MANZANA _____ 0000

LIMITES

INTERNACIONAL _____ 
 ESTATAL _____
 DISTRITO ELECTORAL FEDERAL _____ 
 DISTRITO ELECTORAL LOCAL _____ 
 MUNICIPAL / DT _____ 
 SECCIONAL _____ 
 MANZANA (LOCALIDAD URBANA, LOCALIDAD RURAL) _____  

ABREVIATURA





DEMARCACION TERRITORIAL (CDMX) _____ **DT**

HIDROGRAFIA

LAGO, LAGUNA O PRESA _____

RIO, ARROYO O CANAL _____

VIAS DE COMUNICACION

| | | |
|--------------------|-------|---|
| AUTOPISTA | _____ | |
| PAVIMENTADA | _____ |  |
| TERRACERIA | _____ |  |
| BRECHA | _____ | |
| VEREDA | _____ |  |
| VIA DE FERROCARRIL | _____ |  |

SERVICIOS

IGLESIA _____

ESCUELA _____

ASISTENCIA MEDICA _____





MERCADO _____

OFICINA MUNICIPAL / DT _____


ESTACION DEL METRO _____


PLAZA Y/O MONUMENTO _____


CEMENTERIO _____


| | |
|--|---|
| PUENTE PEATONAL AEREO Y SUBTERRANEO _ |  |
| PUENTE VEHICULAR AEREO Y SUBTERRANEO _ |  |
| AREA VERDE, CAMELLON AREA VERDE / ADOQUIN |  |
| JUNTA LOCAL EJECUTIVA, DISTRITAL EJECUTIVA _ |  |

LOCALIDAD

LOCALIDAD RURAL _____ 

CABECERA SECCIONAL _____ 

LOCALIDAD URBANA _____ 

LOCALIDAD RURAL CON AMANZANAMIENTO _____ 

Escala Numérica: 1:3,843

Escala: 1 cm = 38.43 mts

PROYECCION CARTOGRAFICA: UTM - ZONA 13 DATUM: WGS84
FECHA DE ACTUALIZACION: 14-DIC-2022

FUENTE: RFE, DCE

