

**INSTITUTO NACIONAL ELECTORAL**  
**REGISTRO FEDERAL DE ELECTORES**  
**COORDINACION DE OPERACION EN CAMPO**  
**DIRECCION DE CARTOGRAFIA ELECTORAL**

### PLANO POR SECCION INDIVIDUAL

## IDENTIFICACION GEOELECTORAL


ENTIDAD: SINALOA	25
DISTRITO ELECTORAL FEDERAL / LOCAL:	03 / 10
MUNICIPIO / DT: NAVOLATO	018
SECCION: 3759	TIPO: URBANO
LOCALIDAD: LIC. BENITO JUAREZ URBANA	0020

## SIMBOLOGIA


## CLAVES GEOELECTORALES


SECCION \_\_\_\_\_ 0000  
 LOCALIDAD \_\_\_\_\_ (0000)  
 MANZANA \_\_\_\_\_ 0000

## LIMITES


INTERNACIONAL \_\_\_\_\_ 


ESTATAL \_\_\_\_\_ 

DISTRITO ELECTORAL FEDERAL \_\_\_\_\_ 

DISTRITO ELECTORAL LOCAL \_\_\_\_\_ 

MUNICIPAL / DT \_\_\_\_\_ 

SECCIONAL \_\_\_\_\_ 

MANZANA (LOCALIDAD URBANA, LOCALIDAD RURAL) \_\_\_\_\_ 

## ABREVIATURA





DEMARCACION TERRITORIAL (CDMX) \_\_\_\_\_ **DT**

## HIDROGRAFIA

LAGO, LAGUNA O PRESA \_\_\_\_\_

RIO, ARROYO O CANAL \_\_\_\_\_

## VIAS DE COMUNICACION

AUTOPISTA	_____	
PAVIMENTADA	_____	
TERRACERIA	_____	
BRECHA	_____	
VEREDA	_____	
VIA DE FERROCARRIL	_____	

## SERVICIOS

IGLESIA \_\_\_\_\_

ESCUELA \_\_\_\_\_

ASISTENCIA MEDICA \_\_\_\_\_


MERCADO \_\_\_\_\_

OFICINA MUNICIPAL / DT \_\_\_\_\_

ESTACION DEL METRO \_\_\_\_\_


PLAZA Y/O MONUMENTO \_\_\_\_\_


CEMENTERIO \_\_\_\_\_





PUENTE PEATONAL AEREO Y SUBTERRANEO	
PUENTE VEHICULAR AEREO Y SUBTERRANEO	
AREA VERDE, CAMELLON AREA VERDE / ADOQUIN	
JUNTA LOCAL EJECUTIVA, DISTRITAL EJECUTIVA	

**LOCALIDAD**

LOCALIDAD RURAL \_\_\_\_\_ 

CABECERA SECCIONAL \_\_\_\_\_ 

LOCALIDAD URBANA \_\_\_\_\_ 

LOCALIDAD RURAL CON AMANZANAMIENTO \_\_\_\_\_ 

**Escala Numérica: 1:2,022**

**Escala: 1 cm = 20.22 mts**

PROYECCION CARTOGRAFICA: UTM - ZONA 13 DATUM: WGS84  
FECHA DE ACTUALIZACION: 14-DIC-2022

FUENTE: RFE, DCE