



PLANO POR SECCION INDIVIDUAL


IDENTIFICACION GEOELECTORAL

ENTIDAD: SINALOA	25
DISTRITO ELECTORAL FEDERAL / LOCAL:	06 / 19
MUNICIPIO / DT: CULIACAN	006
SECCION: 1698	TIPO: URBANO
LOCALIDAD: PUEBLOS UNIDOS URBANA	0016

SIMBOLOGIA
CLAVES GEOELECTORALES

SECCION _____ 0000
 LOCALIDAD _____ (0000)
 MANZANA _____ 0000

LIMITES

INTERNACIONAL _____ 
 ESTATAL _____ 
 DISTRITO ELECTORAL FEDERAL _____ 
 DISTRITO ELECTORAL LOCAL _____ 
 MUNICIPAL / DT _____ 
 SECCIONAL _____ 
 MANZANA (LOCALIDAD URBANA, LOCALIDAD RURAL) _____  

ABREVIATURA

DEMARCACION TERRITORIAL (CDMX) _____ DT


HIDROGRAFIA

LAGO, LAGUNA O PRESA _____
RIO, ARROYO O CANAL _____

VIAS DE COMUNICACION


AUTOPISTA _____

PAVIMENTADA _____ 

TERRACERIA _____ 

BRECHA _____

VEREDA _____ 

VIA DE FERROCARRIL _____ 

SERVICIOS

IGLESIA _____

ESCUELA _____

ASISTENCIA MEDICA _____


MERCADO _____





OFICINA MUNICIPAL / DT _____

ESTACION DEL METRO _____

PLAZA Y/O MONUMENTO _____

CEMENTERIO _____



PUENTE PEATONAL AEREO Y SUBTERRANEO _	
PUENTE VEHICULAR AEREO Y SUBTERRANEO _	
AREA VERDE, CAMELLON AREA VERDE / ADOQUIN	
JUNTA LOCAL EJECUTIVA, DISTRITAL EJECUTIVA _	

LOCALIDAD

LOCALIDAD RURAL _____

CABECERA SECCIONAL _____

LOCALIDAD URBANA _____

LOCALIDAD RURAL CON AMANZANAMIENTO _____

Escala Numérica: 1:4,835

Escala: 1 cm = 48.35 mts

PROYECCION CARTOGRAFICA: UTM - ZONA 13 DATUM: WGS84
FECHA DE ACTUALIZACION: 14-DIC-2022

FUENTE: RFE, DCE

