



PLANO POR SECCION INDIVIDUAL









IDENTIFICACION GEOELECTORAL

ENTIDAD: SINALOA	25
DISTRITO ELECTORAL FEDERAL / LOCAL:	05 / 15
MUNICIPIO / DT: CULIACAN	006
SECCION: 1288	TIPO: URBANO
LOCALIDAD: AGUARUTO URBANA	0004

SIMBOLOGIA
CLAVES GEOELECTORALES

SECCION _____ 0000
 LOCALIDAD _____ (0000)
 MANZANA _____ 0000

LIMITES

INTERNACIONAL _____ 
 ESTATAL _____ 
 DISTRITO ELECTORAL FEDERAL _____ 
 DISTRITO ELECTORAL LOCAL _____ 
 MUNICIPAL / DT _____ 
 SECCIONAL _____ 
 MANZANA (LOCALIDAD URBANA, LOCALIDAD RURAL) _____  

ABREVIATURA







DEMARCACION TERRITORIAL (CDMX) _____ **DT**

HIDROGRAFIA

LAGO, LAGUNA O PRESA _____

RIO, ARROYO O CANAL _____

VIAS DE COMUNICACION

AUTOPISTA	_____	
PAVIMENTADA	_____	
TERRACERIA	_____	
BRECHA	_____	
VEREDA	_____	
VIA DE FERROCARRIL	_____	

SERVICIOS

IGLESIA _____

ESCUELA _____

ASISTENCIA MEDICA _____

MERCADO _____

OFICINA MUNICIPAL / DT _____

ESTACION DEL METRO _____

PLAZA Y/O MONUMENTO _____



CEMENTERIO _____

PUENTE PEATONAL AEREO Y SUBTERRANEO _

PUENTE VEHICULAR AEREO Y SUBTERRANEO

AREA VERDE, CAMELLON AREA VERDE / ADOQUIN

JUNTA LOCAL EJECUTIVA, DISTRITAL EJECUTIVA— **LOCALIDAD**

LOCALIDAD RURAL _____ ▲
 CABECERA SECCIONAL _____ CS
 LOCALIDAD URBANA _____ 
 LOCALIDAD RURAL CON AMANZANAMIENTO _____ 

Escala Numérica: 1:2,293

Escala: 1 cm = 22.93 mts

PROYECCION CARTOGRAFICA: UTM - ZONA 13 DATUM: WGS84
FECHA DE ACTUALIZACION: 14-DIC-2022

FUENTE: RFE, DCE

