



IDENTIFICACION GEOELECTORAL

MUNICIPIO / DT: CULIACAN	006
--------------------------	-----

SIMBOLOGIA
CLAVES GEOELECTORALES





LIMITES	
INTERNACIONAL _____
ESTATAL _____	=====
DISTRITO ELECTORAL FEDERAL _____
DISTRITO ELECTORAL LOCAL _____	-----
MUNICIPAL / DT _____	-----
SECCIONAL _____	=====
MANZANA (LOCALIDAD URBANA, LOCALIDAD RURAL) _____	 

HIDROGRAFIA

LAGO, LAGUNA O PRESA _____

RIO, ARROYO O CANAL _____

SERVICIOS	
IGLESIA _____	
ESCUELA _____	
ASISTENCIA MEDICA _____	
MERCADO _____	
OFICINA MUNICIPAL / DT _____	
ESTACION DEL METRO _____	
PLAZA Y/O MONUMENTO _____	
CEMENTERIO _____	

PUENTE PEATONAL AEREO Y SUBTERRANEO _	
PUENTE VEHICULAR AEREO Y SUBTERRANEO _	
AREA VERDE, CAMELLON AREA VERDE / ADOQUIN	
JUNTA LOCAL EJECUTIVA, DISTRITAL EJECUTIVA _	

LOCALIDAD

LOCALIDAD RURAL _____

CABECERA SECCIONAL _____

LOCALIDAD URBANA _____

LOCALIDAD RURAL CON AMANZANAMIENTO _____

Escala Numérica: 1:25,271
Escala: 1 cm = 252.71 mts
 PROYECCION CARTOGRAFICA: UTM - ZONA 13 DATUM: WGS84
 FECHA DE ACTUALIZACION: 14-DIC-2022

FUENTE: RFE, DCE