

### PLANO POR SECCION INDIVIDUAL

## IDENTIFICACION GEOELECTORAL

ENTIDAD: SINALOA	25
DISTRITO ELECTORAL FEDERAL / LOCAL:	02 / 05
MUNICIPIO / DT: AHOME	001
SECCION: 0003	TIPO: URBANO
LOCALIDAD: LOS MOCHIS URBANA	0001

**SIMBOLOGIA**  
**CLAVES GEOELECTORALES**

SECCION \_\_\_\_\_ 0000  
 LOCALIDAD \_\_\_\_\_ (0000)  
 MANZANA \_\_\_\_\_ 0000

## LIMITES

INTERNACIONAL _____	-----
ESTATAL _____	-----
DISTRITO ELECTORAL FEDERAL _____	-----
DISTRITO ELECTORAL LOCAL _____	-----
MUNICIPAL / DT _____	-----
SECCIONAL _____	-----
MANZANA (LOCALIDAD URBANA, LOCALIDAD RURAL) _____	-----

## ABREVIATURA





DEMARCACION TERRITORIAL (CDMX) \_\_\_\_\_ **DT**

## HIDROGRAFIA

LAGO, LAGUNA O PRESA \_\_\_\_\_

RIO, ARROYO O CANAL \_\_\_\_\_

## VIAS DE COMUNICACION

AUTOPISTA _____	
PAVIMENTADA _____	
TERRACERIA _____	
BRECHA _____	
VEREDA _____	
VIA DE FERROCARRIL _____	

## SERVICIOS

IGLESIA \_\_\_\_\_

ESCUELA \_\_\_\_\_

ASISTENCIA MEDICA \_\_\_\_\_





MERCADO \_\_\_\_\_

OFICINA MUNICIPAL / DT \_\_\_\_\_


ESTACION DEL METRO \_\_\_\_\_


PLAZA Y/O MONUMENTO \_\_\_\_\_


CEMENTERIO \_\_\_\_\_


PUENTE PEATONAL AEREO Y SUBTERRANEO	
PUENTE VEHICULAR AEREO Y SUBTERRANEO	
AREA VERDE, CAMELLON AREA VERDE / ADOQUIN	
JUNTA LOCAL EJECUTIVA, DISTRITAL EJECUTIVA	

**LOCALIDAD**

LOCALIDAD RURAL \_\_\_\_\_ 

CABECERA SECCIONAL \_\_\_\_\_ 

LOCALIDAD URBANA \_\_\_\_\_ 

LOCALIDAD RURAL CON AMANZANAMIENTO \_\_\_\_\_ 

**Escala Numérica: 1:2,774**

**Escala: 1 cm = 27.74 mts**

PROYECCION CARTOGRAFICA: UTM - ZONA 13 DATUM: WGS84  
FECHA DE ACTUALIZACION: 14-DIC-2022

FUENTE: RFE, DCE

