

INSTITUTO NACIONAL ELECTORAL
REGISTRO FEDERAL DE ELECTORES
COORDINACION DE OPERACION EN CAMPO
DIRECCION DE CARTOGRAFIA ELECTORAL

PLANO POR SECCION INDIVIDUAL

IDENTIFICACION GEOELECTORAL

ENTIDAD: SINALOA	25
DISTRITO ELECTORAL FEDERAL / LOCAL:	02 / 02
MUNICIPIO / DT: AHOME	001
SECCION: 0148	TIPO: URBANO
LOCALIDAD: LOS MOCHIS URBANA	0001

SIMBOLOGIA

CLAVES GEOELECTORALES

SECCION _____ 0000
LOCALIDAD _____ (0000)
MANZANA _____ 0000

LIMITES

INTERNACIONAL _____	-----
ESTATAL _____	=====
DISTRITO ELECTORAL FEDERAL _____	-----
DISTRITO ELECTORAL LOCAL _____	-----
MUNICIPAL / DT _____	-----
SECCIONAL _____	-----
MANZANA (LOCALIDAD URBANA, LOCALIDAD RURAL) _____	-----

ABREVIATURA

DEMARCACION TERRITORIAL (CDMX) _____ **DT**

HIDROGRAFIA

LAGO, LAGUNA O PRESA _____

RIO, ARROYO O CANAL _____

VIAS DE COMUNICACION

AUTOPISTA	_____	=====
PAVIMENTADA	_____	=====
TERRACERIA	_____	=====
BRECHA	_____	-----
VEREDA	_____	-----
VIA DE FERROCARRIL	_____	++++++

SERVICIOS

IGLESIA _____

ESCUELA _____

ASISTENCIA MEDICA _____


MERCADO _____





OFICINA MUNICIPAL / DT _____

ESTACION DEL METRO _____


PLAZA Y/O MONUMENTO _____


CEMENTERIO _____





PUENTE PEATONAL AEREO Y SUBTERRANEO __	
PUENTE VEHICULAR AEREO Y SUBTERRANEO __	
AREA VERDE, CAMELLON AREA VERDE / ADOQUIN	
JUNTA LOCAL EJECUTIVA, DISTRITAL EJECUTIVA __	

LOCALIDAD

LOCALIDAD RURAL _____ 

CABECERA SECCIONAL _____ 

LOCALIDAD URBANA _____ 

LOCALIDAD RURAL CON AMANZANAMIENTO _____ 

Escala Numérica: 1:1,207
Escala: 1 cm = 12.07 mts
PROYECCION CARTOGRAFICA: UTM - ZONA 13 DATUM: WGS84
FECHA DE ACTUALIZACION: 14-DIC-2022

FUENTE: R F E, D C E