

INSTITUTO NACIONAL ELECTORAL
REGISTRO FEDERAL DE ELECTORES
COORDINACION DE OPERACION EN CAMPO
DIRECCION DE CARTOGRAFIA ELECTORAL

PLANO POR SECCION INDIVIDUAL

IDENTIFICACION GEOELECTORAL



ENTIDAD: SINALOA	25
DISTRITO ELECTORAL FEDERAL / LOCAL:	05 / 16
MUNICIPIO / DT: CULIACAN	006
SECCION: 3909	TIPO: URBANO
LOCALIDAD: CULIACAN DE ROSALES URBANA	0001

SIMBOLOGIA

CLAVES GEOELECTORALES

SECCION _____ 0000
LOCALIDAD _____ (0000)
MANZANA _____ 0000

MITES

INTERNACIONAL _____ - - - - -
 ESTATAL _____ - - - - -
 DISTRITO ELECTORAL FEDERAL _____ - - - - -
 DISTRITO ELECTORAL LOCAL _____ - - - - -
 MUNICIPAL / DT _____ - - - - -
 LOCAL _____ - - - - -
 ZONANZA (LOCALIDAD URBANA, LOCALIDAD RURAL) _____  

BREVIATURA





EMARCACION TERRITORIAL (CDMX) _____ **DT**

DROGRAFIA

LAGO, LAGUNA O PRESA _____

O, ARROYO O CANAL _____

AS DE COMUNICACION

UTOPISTA	_____	
AVIMENTADA	_____	
ERRACERIA	_____	
RECHA	_____	
EREDA	_____	
A DE FERROCARRIL	_____	

SERVICIOS

ESIA _____
 ESCUELA _____
 SISTENIA MEDICA _____
 MERCADO _____
 CLINICA MUNICIPAL / DT _____
 ESTACION DEL METRO _____
 PLAZA Y/O MONUMENTO _____
 CEMENTERIO _____
 PASADIZO PEATONAL AEREO Y SUBTERRANEO _____
 PASADIZO VEHICULAR AEREO Y SUBTERRANEO _____
 AREA VERDE, CAMELLON AREA VERDE / ADOQUIN _____
 PLANTA LOCAL EJECUTIVA, DISTRITAL EJECUTIVA _____
LOCALIDAD
 LOCALIDAD RURAL _____
 ABACERA SECCIONAL _____
 LOCALIDAD URBANA _____
 LOCALIDAD RURAL CON AMANZANAMIENTO _____



Escala Numérica: 1:2,456
Escala: 1 cm = 24.56 mts
PROYECCION CARTOGRAFICA: UTM - ZONA 13 DATUM: WGS84
FECHA DE ACTUALIZACION: 14-DIC-2022
FUENTE: R F E, D C E