

INSTITUTO NACIONAL ELECTORAL
REGISTRO FEDERAL DE ELECTORES
COORDINACION DE OPERACION EN CAMPO
DIRECCION DE CARTOGRAFIA ELECTORAL

PLANO POR SECCION INDIVIDUAL

IDENTIFICACION GEOELECTORAL


| | |
|--|--------------|
| ENTIDAD: SINALOA | 25 |
| DISTRITO ELECTORAL FEDERAL / LOCAL: | 07 / 11 |
| MUNICIPIO / DT: CULIACAN | 006 |
| SECCION: 0733 | TIPO: URBANO |
| LOCALIDAD: CULIACAN DE ROSALES URBANA | 0001 |


SIMBOLOGIA


CLAVES GEOELECTORALES


SECCION _____ 0000
 LOCALIDAD _____ (0000)
 MANZANA _____ 0000


LIMITES


INTERNACIONAL _____ 



ESTATAL _____ 

DISTRITO ELECTORAL FEDERAL _____ 

DISTRITO ELECTORAL LOCAL _____ 

MUNICIPAL / DT _____ 

SECCIONAL _____ 

MANZANA (LOCALIDAD URBANA, LOCALIDAD RURAL) _____  

ABREVIATURA





DEMARCACION TERRITORIAL (CDMX) _____ **DT**

HIDROGRAFIA

LAGO, LAGUNA O PRESA _____

RIO, ARROYO O CANAL _____

VIAS DE COMUNICACION

| | | |
|--------------------|-------|---|
| AUTOPISTA | _____ |  |
| PAVIMENTADA | _____ |  |
| TERRACERIA | _____ | |
| BRECHA | _____ |  |
| VEREDA | _____ | |
| VIA DE FERROCARRIL | _____ |  |

SERVICIOS

IGLESIA _____

ESCUELA _____

ASISTENCIA MEDICA _____

MERCADO _____

OFICINA MUNICIPAL / DT _____

ESTACION DEL METRO _____

PLAZA Y/O MONUMENTO _____

CEMENTERIO _____



PUENTE PEATONAL AEREO Y SUBTERRANEO _____

PUENTE VEHICULAR AEREO Y SUBTERRANEO _____

AREA VERDE, CAMELLON AREA VERDE / ADQUIN _____

JUNTA LOCAL EJECUTIVA, DISTRITAL EJECUTIVA _____

LOCALIDAD

LOCALIDAD RURAL _____ ▲
 CABECERA SECCIONAL _____ CS
 LOCALIDAD URBANA _____ 
 LOCALIDAD RURAL CON AMANZANAMIENTO _____ 

Escala Numérica: 1:2,323

Escala: 1 cm = 23.23 mts

PROYECCION CARTOGRAFICA: UTM - ZONA 13 DATUM: WGS84
FECHA DE ACTUALIZACION: 14-DIC-2022

FUENTE: R F E, D C E