

### PLANO POR SECCION INDIVIDUAL

## IDENTIFICACION GEOELECTORAL


ENTIDAD: SINALOA	25
DISTRITO ELECTORAL FEDERAL / LOCAL:	02 / 05
MUNICIPIO / DT: AHOME	001
SECCION: 3851	TIPO: URBANO
LOCALIDAD: LOS MOCHIS URBANA	0001

## SIMBOLOGIA

### CLAVES GEOELECTORALES

SECCION \_\_\_\_\_ 0000  
 LOCALIDAD \_\_\_\_\_ (0000)  
 MANZANA \_\_\_\_\_ 0000

## LIMITES

INTERNACIONAL \_\_\_\_\_   
 ESTATAL \_\_\_\_\_   
 DISTRITO ELECTORAL FEDERAL \_\_\_\_\_   
 DISTRITO ELECTORAL LOCAL \_\_\_\_\_   
 MUNICIPAL / DT \_\_\_\_\_   
 SECCIONAL \_\_\_\_\_   
 MANZANA (LOCALIDAD URBANA, LOCALIDAD RURAL) \_\_\_\_\_  

## ABREVIATURA





DEMARCACION TERRITORIAL (CDMX) \_\_\_\_\_ **DT**

## HIDROGRAFIA















LAGO, LAGUNA O PRESA \_\_\_\_\_

RIO, ARROYO O CANAL \_\_\_\_\_


## VIAS DE COMUNICACION


AUTOPISTA	_____	
PAVIMENTADA	_____	
TERRACERIA	_____	
BRECHA	_____	
VEREDA	_____	
VIA DE FERROCARRIL	_____	


## SERVICIOS


IGLESIA _____	
ESCUELA _____	
ASISTENCIA MEDICA _____	
MERCADO _____	
OFICINA MUNICIPAL / DT _____	
ESTACION DEL METRO _____	
PLAZA Y/O MONUMENTO _____	
CEMENTERIO _____	
PUENTE PEATONAL AEREO Y SUBTERRANEO _____	
PUENTE VEHICULAR AEREO Y SUBTERRANEO _____	
AREA VERDE, CAMELLON AREA VERDE / ADOQUIN _____	 
JUNTA LOCAL EJECUTIVA, DISTRITAL EJECUTIVA _____	 

## LOCALIDAD

LOCALIDAD RURAL \_\_\_\_\_ 

CABECERA SECCIONAL \_\_\_\_\_ 

LOCALIDAD URBANA \_\_\_\_\_ 

LOCALIDAD RURAL CON AMANZANAMIENTO \_\_\_\_\_ 

**Escala Numérica: 1:4,374**

**Escala: 1 cm = 43.74 mts**

PROYECCION CARTOGRAFICA: UTM - ZONA 13 DATUM: WGS84  
FECHA DE ACTUALIZACION: 14-DIC-2022

FUENTE: RFE, DCE

