



PLANO POR SECCION INDIVIDUAL

IDENTIFICACION GEOELECTORAL

ENTIDAD: SINALOA	25
DISTRITO ELECTORAL FEDERAL / LOCAL:	02 / 02
MUNICIPIO / DT: AHOME	001
SECCION: 0221	TIPO: URBANO
LOCALIDAD: LOS MOCHIS URBANA	0001

SIMBOLOGIA
CLAVES GEOELECTORALES

SECCION _____ 0000
LOCALIDAD _____ (0000)
MANZANA _____ 0000

LIMITES

INTERNACIONAL _____ 
 ESTATAL _____ 
 DISTRITO ELECTORAL FEDERAL _____ 
 DISTRITO ELECTORAL LOCAL _____ 
 MUNICIPAL / DT _____ 
 SECCIONAL _____ 
 MANZANA (LOCALIDAD URBANA, LOCALIDAD RURAL) _____ 

ABREVIATURA

DEMARCACION TERRITORIAL (CDMX) _____ DT


HIDROGRAFIA

LAGO, LAGUNA O PRESA _____
RIO, ARROYO O CANAL _____

VIAS DE COMUNICACION


AUTOPISTA _____

PAVIMENTADA _____ 













TERRACERIA _____ 

BRECHA _____

VEREDA _____ 

VIA DE FERROCARRIL _____ 

SERVICIOS

IGLESIA _____	
ESCUELA _____	
ASISTENCIA MEDICA _____	
MERCADO _____	
OFICINA MUNICIPAL / DT _____	
ESTACION DEL METRO _____	
PLAZA Y/O MONUMENTO _____	
CEMENTERIO _____	
PUENTE PEATONAL AEREO Y SUBTERRANEO _____	
PUENTE VEHICULAR AEREO Y SUBTERRANEO _____	
AREA VERDE, CAMELLON AREA VERDE / ADOQUIN _____	
JUNTA LOCAL EJECUTIVA, DISTRITAL EJECUTIVA _____	

LOCALIDAD

LOCALIDAD RURAL _____

CABECERA SECCIONAL _____

LOCALIDAD URBANA _____

LOCALIDAD RURAL CON AMANZANAMIENTO _____

Escala Numérica: 1:1,718

Escala: 1 cm = 17.18 mts

PROYECCION CARTOGRAFICA: UTM - ZONA 13 DATUM: WGS84
FECHA DE ACTUALIZACION: 14-DIC-2022

FUENTE: R F E. D C E

