

CONSEJO ESTATAL ELECTORAL
REGISTRO ESTATAL DE ELECTORES
S I N A L O A
DIVISION DISTRICTAL ELECTORAL LOCAL

DTTO. LOCAL	MUNICIPIO		RANGO DE SECCIONES		SECCIONES		
	CVE	NOMBRE	INICIA	TERMINA	URB	RUR	TOTAL
I	007	CHIOIX	1726	1798	18	55	73
II	010	EL FUERTE	1925	2100	94	82	176
III	001	AHOME	0001	0110			
			0274	0274			
			0283	0367			
			0405	0409			
			0425	0455	201	31	230
IV	001	AHOME	0111	0273			
			0275	0282			
			0368	0404			
			0410	0424	203	20	225
V	017	SINALOA	3420	3613	49	145	194
VI	011	GUASAVE	2101	2113			
			2116	2122			
			2132	2140			
			2153	2158			
			2187	2233			
			2266	2303			
			2319	2351			
			2360	2398			
			2411	2418			
			2455	2462			
			2490	2499			
			2516	2518	163	50	213
VII	011	GUASAVE	2114	2115			
			2123	2131			
			2141	2152			
			2159	2186			
			2234	2265			
			2304	2318			
			2352	2367			
			2399	2410			
			2419	2454			
			2463	2489			
			2500	2515			
			2519	2539	152	74	226
VIII	002	ANGOSTURA	0456	0562	79	28	107
IX	015	SALVADOR ALVARADO	3220	3369	129	21	150

CONSEJO ESTATAL ELECTORAL
REGISTRO ESTATAL DE ELECTORES
S I N A L O A

DIVISION DISTRITAL ELECTORAL LOCAL

DTTO. LOCAL	MUNICIPIO		RANGO DE SECCIONES		Nº SECCIONES		
	CVE	NOMBRE	INICIA	TERMINA	URB	RUR	TOTAL
X	013	MOCORITO	2997	3130	68	66	134
XI	003	BADIRAGUATO	0563	0628	6	60	66
XII	006	CULIACAN	0773 0788 0820 1295	0775 0803 0851 1531	251	37	288
XIII	006	CULIACAN	0990 1235 1244 1264 1279	1205 1235 1254 1276 1294	251	6	257
XIV	006	CULIACAN	1532	1725	108	86	194
XV	018	NAVOLATO	3614	3789	118	58	176
XVI	005	COSALA	0675	0709	8	27	35
XVII	008	ELOTA	1799	1859	26	35	61
XVIII	016	SAN IGNACIO	3370	3419	15	35	50
XIX	012	MAZATLAN	2667	2996	301	29	330
XX	012	MAZATLAN	2540	2666	116	11	127
XXI	004	CONCORDIA	0929	0674	25	21	46
XXII	014	ROSARIO	3131	3219	43	46	89
XXIII	009	ESCUINAPA	1860	1924	52	13	65
XXIV	006	CULIACAN	0710 0776 0804 0852 1206 1236 1255 1277	0772 0787 0819 0909 1234 1243 1263 1278	251	26	277
TOTAL					2,715	1,074	3,789
24	18				2,715	1,074	3,789

I DISTRITO: COMPRENDE EL MUNICIPIO DE CHOIX.

CABECERA: LA CIUDAD DE CHOIX.

II DISTRITO: COMPRENDE EL MUNICIPIO DE EL FUERTE

CABECERA: LA CIUDAD DE EL FUERTE.

III DISTRITO: COMPRENDE PARTE DE LA CIUDAD DE LOS MOCHIS Y LA ZONA RURAL DEL MUNICIPIO DE AHOME

CABECERA: LA CIUDAD DE LOS MOCHIS.

EN LA CIUDAD DE LOS MOCHIS, PARTE DEL PUNTO DE CONFLUENCIA FORMADO POR EL LIMITE OESTE DE LA CIUDAD Y LA AVENIDA INDEPENDENCIA EN DIRECCION ESTE, HASTA LA AVENIDA MIGUEL HIDALGO, DONDE DOBLA HACIA EL NORTE HASTA LLEGAR A LA AVENIDA FRANCISCO I. MADERO, DOBLANDO EL ESTE HASTA ENCONTRAR EL LIMITE ESTE, DANDO VUELTA AL SUR HASTA EL BOULEVARD ROSENDO G. CASTRO, DOBLANDO AL ESTE HASTA EL LIMITE ESTE DE LA CIUDAD, DANDO VUELTA AL SUR HASTA LA AVENIDA PROLONGACION BIENESTAR, DONDE DOBLA AL OESTE HASTA LLEGAR AL DREN POR DONDE CONTINUA EN DIRECCION SUR EN TODOS SUS ACCIDENTES HASTA EL LIMITE SUR DE LA CIUDAD, DONDE DOBLA HACIA EL OESTE HASTA ENCONTRAR EL LIMITE OESTE DE LA CIUDAD Y CONTINUANDO EN DIRECCION NORTE PARA CONCLUIR EN EL PUNTO DE PARTIDA.

EN LA ZONA RURAL INCLUYE PARTE DE LA SINDICATURA MOCHIS, Y LAS SINDICATURAS DE AHOME, HIGUERA DE ZARAGOZA Y TOPOLOBAMPO.

V DISTRITO: COMPRENDE EL MUNICIPIO DE SINALOA

CABECERA: LA CIUDAD DE SINALOA DE LEYVA.

VI DISTRITO: COMPRENDE PARTE DE LA CIUDAD DE GUASAVE Y LA ZONA RURAL DEL MUNICIPIO DE GUASAVE

CABECERA: LA CIUDAD DE GUASAVE.

EN LA CIUDAD DE GUASAVE, PARTE DEL PUNTO DE CONFLUENCIA FORMADO POR EL LIMITE OESTE Y LA CARRETERA INTERNACIONAL EN DIRECCION SURESTE HACIA LA CARRETERA A LEON FONSECA, DOBLANDO EN DIRECCION NORTE EN TODOS SUS ACCIDENTES HASTA LA MARGEN SUR DEL ARROYO DE OCORONI, DONDE DOBLA AL ESTE EN TODOS SUS ACCIDENTES HASTA LA MARGEN OESTE DEL RIO SINALOA, DOBLANDO AL SUR EN TODOS SUS ACCIDENTES HASTA LA CARRETERA INTERNACIONAL DOBLANDO AL OESTE HASTA LLEGAR A UNA CALLE SIN NOMBRE, DOBLANDO AL SUR Y SUROESTE HASTA EL BOULEVARD CENTRAL DONDE DOBLA HACIA EL SUR EN TODOS SUS ACCIDENTES HASTA ENCONTRAR LA CALLE TEOFILO NORIS, DANDO VUELTA CON RUMBO OESTE EN TODOS SUS ACCIDENTES HASTA LLEGAR AL LIMITE OESTE DE LA CIUDAD, DOBLANDO AL NORTE CONTINUANDO EN ESTA DIRECCION PARA CONCLUIR EN EL PUNTO DE PARTIDA.

EN LA ZONA RURAL, SE INCLUYE PARTE DE LA ALCALDIA CENTRAL Y LAS SINDICATURAS DE JUAN JOSE RIOS, RUIZ CORTINEZ, BENITO JUAREZ Y LA TRINIDAD.

VII DISTRITO: COMPRENDE PARTE DE LA CIUDAD DE GUASAVE Y ZONA RURAL DEL MUNICIPIO DE GUASAVE

CABECERA: LA CIUDAD DE GUASAVE.

EN LA CIUDAD DE GUASAVE, PARTE DEL PUNTO DE CONFLUENCIA FORMADO POR UNA CALLE SIN NOMBRE Y LA CARRETERA INTERNACIONAL, EN DIRECCION SURESTE HASTA ENCONTRAR LA MARGEN OESTE DEL RIO SINALOA, DONDE DOBLA AL SUR EN TODOS SUS ACCIDENTES HASTA ENCONTRAR EL LIMITE SUR DE LA CIUDAD, DOBLANDO HACIA EL OESTE HASTA EL LIMITE OESTE, DANDO VUELTA HACIA EL NORTE HASTA ENCONTRAR LA CALLE TEOFILO NORIS, DONDE DOBLA AL ESTE EN TODOS SUS ACCIDENTES HASTA LLEGAR AL BOULEVARD CENTRAL, DOBLANDO AL NORESTE, EN TODOS SUS ACCIDENTES HASTA ENCONTRAR UNA CALLE SIN NOMBRE, POR DONDE DOBLA AL NORESTE Y NORTE, CONTINUANDO EN ESTA DIRECCION PARA CONCLUIR EN EL PUNTO DE PARTIDA.

EN LA ZONA RURAL SE INCLUYE PARTE DE LA ALCALDIA CENTRAL Y LAS SINDICATURAS DE TAMAZULA, LA BRECHIA, EL BURRION, NIO, BAMOA Y LEON FONSECA.

VIII DISTRITO: COMPRENDE EL MUNICIPIO DE ANGOSTURA

CABECERA: LA CIUDAD DE ANGOSTURA.

X DISTRITO: COMPRENDE EL MUNICIPIO DE MOCORITO
CABECERA: LA CIUDAD DE MOCORITO.

XI DISTRITO: COMPRENDE EL MUNICIPIO DE BADIRAGUATO

CABECERA: LA CIUDAD DE BADIRAGUATO.

MUNICIPIO: CULIACAN

XII DISTRITO ELECTORAL LOCAL

COMPRENDE PARTE DE LA CIUDAD DE CULIACAN Y PARTE DE LA ZONA RURAL DEL MUNICIPIO DE CULIACAN.

CABECERA: LA CIUDAD DE CULIACAN.

EN LA CIUDAD DE CULIACAN, PARTE DEL PUNTO DE CONFLUENCIA FORMADO POR EL PUENTE LIC. BENITO JUAREZ Y RIO TAMAZULA EN DIRECCION ESTE Y SURESTE HASTA EL LIMITE ESTE DE LA CIUDAD DANDO VUELTA AL SUR HASTA EL LIMITE SUR DE LA CIUDAD DONDE DOBLA AL OESTE EN TODOS SUS ACCIDENTES HASTA LA LINEA IMAGINARIA DE LA AVENIDA ALVARO OBREGON DOBLANDO AL NORTE HASTA LA AV. MEXICO 68 DANDO VUELTA AL ESTE HASTA LA AVENIDA 22 DE DICIEMBRE DONDE DOBLA AL NORTE HASTA LA AVENIDA 21 DE MARZO DOBLANDO AL NOROESTE Y NORTE HASTA EL BOULEVARD CIUDADES HERMANAS DANDO VUELTA AL OESTE HASTA LA AVENIDA ALBERTO EINSTEIN DONDE DOBLA AL NORTE Y NOROESTE HASTA LA PROLONGACION DE LA CALLE IGNACIO RAMIREZ DOBLANDO AL ESTE HASTA LA AVENIDA VENUSTIANO CARRANZA DANDO VUELTA AL NORTE HASTA EL BOULEVARD GABRIEL LEYVA SOLANO DONDE DOBLA AL ESTE HASTA LA CALZADA HEROICO COLEGIO MILITAR DOBLANDO AL NOROESTE HASTA EL BOULEVARD FRANCISCO I. MADERO DANDO VUELTA AL ESTE HASTA LA AVENIDA NETZAHUALCOYOTL DONDE DOBLA AL NORTE HASTA LA AVENIDA XICOTENCATL SIGUIENDO ESTA DIRECCION PARA CONCLUIR EN EL PUNTO DE PARTIDA. SE INCLLUYE EN ESTE DISTRITO PARTE DE LA ZONA RURAL DE LA ALCALDIA CENTRAL Y LAS SINDICATURAS DE IMALA, SANALONA Y LAS TAPIAS.

MUNICIPIO: CULIACAN

XIII DISTRITO ELECTORAL LOCAL

COMPRENDE PARTE DE LA CIUDAD DE CULIACAN Y PARTE DE LA ZONA RURAL DEL MUNICIPIO DE CULIACAN.

CABECERA: LA CIUDAD DE CULIACAN.

EN LA CIUDAD DE CULIACAN, PARTE DEL PUNTO DE CONFLUENCIA FORMADO POR EL LIMITE OESTE DE LA CIUDAD Y EL RIO CULIACAN, CON DIRECCION ESTE EN TODOS SUS ACCIDENTES HASTA LA PROLONGACION IMAGINARIA DE LA AVENIDA JUAN ALVAREZ DONDE DOBLA AL SUR HASTA EL BOULEVARD EMILIANO ZAPATA, DOBLANDO AL ESTE HASTA LA AVENIDA NICOLAS BRAVO, DANDO VUELTA AL SUR HASTA LA CALLE BAHIA DE ACAPULCO DONDE DOBLA AL ESTE EN LINEA IMAGINARIA HASTA LA AVENIDA ALVARO OBREGON, DOBLANDO AL SUR CONTINUANDO EN ESTA DIRECCION Y EN LINEA IMAGINARIA HASTA EL LIMITE SUR DE LA CIUDAD, DANDO VUELTA AL OESTE EN TODOS SUS ACCIDENTES HASTA EL LIMITE OESTE DE LA CIUDAD DONDE DOBLA AL NORTE EN TODOS SUS ACCIDENTES PARA CONCLUIR EN EL PUNTO DE PARTIDA. SE INCLUYE EN ESTE DISTRITO LA SINDICATURA DE AGUARUTO, CULIACANCITO Y EL TAMARINDO.

XIV DISTRITO: COMPRENDE LAS SINDICATURAS DE ELDORADO, COSTA RICA, QUILA,
SAN LORENZO, BAILA, HIGUERAS DE ABUYA, EMILIANO ZAPATA,
TACUICHAMONA Y EL SALADO, DEL MUNICIPIO DE CULIACAN

CABECERA: ELDORADO

XV DISTRITO: COMPRENDE EL MUNICIPIO DE NAVOLATO

CABECERA: LA CIUDAD DE NAVOLATO.

XVI DISTRITO: COMPRENDE AL MUNICIPIO DE COSALA

CABECERA: LA CIUDAD DE COSALA.

XVII DISTRITO: COMPRENDE EL MUNICIPIO DE ELOTA

CABECERA: LA CIUDAD DE LA CRUZ.

XVIII DISTRITO: COMPRENDE EL MUNICIPIO DE SAN IGNACIO

CABECERA: LA CIUDAD DE SAN IGNACIO.

XIX DISTRITO: COMPRENDE PARTE DE LA CIUDAD DE MAZATLAN Y ZONA RURAL DEL MUNICIPIO DE MAZATLAN

CABECERA: LA CIUDAD DE MAZATLAN.

EN LA CIUDAD DE MAZATLAN, PARTE DEL PUNTO DE CONFLUENCIA FORMADO POR EL OCEANO PACIFICO Y EL LIMITE NORTE DE LA CIUDAD EN DIRECCION ESTE EN TODOS SUS ACCIDENTES HASTA ENCONTRAR EL LIMITE ESTE DE LA CIUDAD, DOBLANDO AL SURESTE EN TODOS SUS ACCIDENTES HASTA ENCONTRAR LA PROLONGACION IMAGINARIA DE UNA BARRANCA SIN NOMBRE QUE SIRVE DE LIMITE DISTRITAL, DOBLANDO HACIA EL SUROESTE EN TODOS SUS ACCIDENTES HASTA LA CARRETERA INTERNACIONAL, DANDO VUELTA AL SUR HASTA ENCONTRAR EL LIMITE SUR DE LA COLONIA CAMPO SIETE, DONDE DOBLA AL SUROESTE HASTA ENCONTRAR LA ORILLA DEL ESTERO URIAS, DONDE DOBLA HACIA EL SUR EN TODOS SUS ACCIDENTES Y CONTINUANDO AL OESTE HASTA ENCONTRAR LA CALZADA GABRIEL LEYVA SOLANO, DOBLANDO AL SUROESTE, HASTA LA AVENIDA GUTIERREZ NAJERA, DANDO VUELTA AL NOROESTE HASTA ENCONTRAR EL OCEANO PACIFICO, DOBLANDO CON RUMBO NOROESTE, CONTINUANDO EN ESTA DIRECCION PARA CONCLUIR EN EL PUNTO DE PARTIDA.

EN LA ZONA SE INCLUYE PARTE DE LA ALCALDIA CENTRAL Y LAS SINDICATURAS DE MARMOL, LA NORIA, EL QUELITE, EL RECODO Y SIQUEROS.

XXI DISTRITO: COMPRENDE EL MUNICIPIO DE CONCORDIA

CABECERA: LA CIUDAD DE CONCORDIA.

XXII DISTRITO: COMPRENDE EL MUNICIPIO DE ROSARIO

CABECERA: LA CIUDAD DE ROSARIO.

INSTITUTO FEDERAL ELECTORAL
 REGISTRO FEDERAL DE ELECTORES
 COORDINACION GENERAL TECNICA
 DIRECCION DE CARTOGRAFIA ELECTORAL
 CATALOGO DE RANGOS DE SECCIONES POR MUNICIPIO

CAR - 01 - R
 PAGINA: 2

ENTIDAD: 25 SINALOA

FECHA DE CORTE: 30/S

DTO LOC	FED	M U N I C I P I O CVE	NOMBRE	SECCION INICIAL	SECCION FINAL	TOTAL SECCIONES
6	4	11	GUASAVE	2132	2140	9
7	4	11	GUASAVE	2141	2152	12
6	4	11	GUASAVE	2153	2158	6
7	4	11	GUASAVE	2159	2186	28
6	4	11	GUASAVE	2187	2233	47
7	4	11	GUASAVE	2234	2265	32
6	4	11	GUASAVE	2266	2303	38
7	4	11	GUASAVE	2304	2318	15
6	4	11	GUASAVE	2319	2351	33
7	4	11	GUASAVE	2352	2367	16
6	4	11	GUASAVE	2368	2398	31
7	4	11	GUASAVE	2399	2410	12
6	4	11	GUASAVE	2411	2418	8
7	4	11	GUASAVE	2419	2454	36
6	4	11	GUASAVE	2455	2462	8
7	4	11	GUASAVE	2463	2489	27
6	4	11	GUASAVE	2490	2499	10
7	4	11	GUASAVE	2500	2515	16
6	4	11	GUASAVE	2516	2518	3
7	4	11	GUASAVE	2519	2539	21
20	8	12	MAZATLAN	2540	2611	72
20	6	12	MAZATLAN	2612	2613	2
20	8	12	MAZATLAN	2614	2615	2
20	6	12	MAZATLAN	2616	2666	51
19	6	12	MAZATLAN	2667	2667	1
19	8	12	MAZATLAN	2668	2671	4
19	6	12	MAZATLAN	2672	2672	1
19	8	12	MAZATLAN	2673	2803	131
19	6	12	MAZATLAN	2804	2808	5
19	8	12	MAZATLAN	2809	2904	96
19	6	12	MAZATLAN	2905	2907	3
19	8	12	MAZATLAN	2908	2947	40
19	6	12	MAZATLAN	2948	2995	48
19	8	12	MAZATLAN	2996	2996	1
10	3	13	MOCORITO	2997	3130	134
22	6	14	EL ROSARIO	3131	3219	89
9	1	15	SALV. ALV.	3220	3369	150
18	6	16	SAN IGNACIO	3370	3419	50
5	1	17	SINALOA	3420	3613	194
15	3	18	NAVOLATO	3614	3789	176

INSTITUTO FEDERAL ELECTORAL
REGISTRO FEDERAL DE ELECTORES
COORDINACION GENERAL TECNICA
DIRECCION DE CARTOGRAFIA ELECTORAL
CATALOGO DE RANGOS DE SECCIONES POR MUNICIPIO

CAR - 01 - R

PAGINA: 1

ENTIDAD: 25 SINALOA

FECHA DE CORTE: 30/9

D'TO LOC	FED	M U N I C I P I O CVE	NOMBRE	SECCION INICIAL	SECCION FINAL	TOTAL SECCIONES
3	2	1	AHOME	1	110	110
4	2	1	AHOME	111	273	163
3	2	1	AHOME	274	274	1
4	2	1	AHOME	275	282	8
3	2	1	AHOME	283	367	85
4	2	1	AHOME	368	404	37
3	2	1	AHOME	405	409	5
4	2	1	AHOME	410	424	15
3	2	1	AHOME	425	455	31
8	3	2	ANGOSTURA	456	562	107
11	3	3	BADIRAGUATO	563	628	66
21	6	4	CONCORDIA	629	674	46
16	6	5	COSALA	675	709	35
24	5	6	CULIACAN	710	772	63
12	7	6	CULIACAN	773	775	3
24	7	6	CULIACAN	776	776	1
24	5	6	CULIACAN	777	781	5
24	7	6	CULIACAN	782	787	6
12	7	6	CULIACAN	788	803	16
24	7	6	CULIACAN	804	819	16
12	7	6	CULIACAN	820	851	32
24	7	6	CULIACAN	852	868	17
24	5	6	CULIACAN	869	869	1
24	7	6	CULIACAN	870	883	14
24	5	6	CULIACAN	884	884	1
24	7	6	CULIACAN	885	886	2
24	5	6	CULIACAN	887	989	103
13	5	6	CULIACAN	990	1205	216
24	5	6	CULIACAN	1206	1234	29
13	5	6	CULIACAN	1235	1235	1
24	5	6	CULIACAN	1236	1243	8
13	5	6	CULIACAN	1244	1254	11
24	5	6	CULIACAN	1255	1263	9
13	5	6	CULIACAN	1264	1276	13
24	5	6	CULIACAN	1277	1278	2
13	5	6	CULIACAN	1279	1294	16
12	7	6	CULIACAN	1295	1486	192
12	5	6	CULIACAN	1487	1506	20
12	7	6	CULIACAN	1507	1513	7
12	5	6	CULIACAN	1514	1514	1
12	7	6	CULIACAN	1515	1531	17
14	7	6	CULIACAN	1532	1725	194
1	1	7	CHOIX	1726	1798	73
17	6	8	ELOTA	1799	1859	61
23	6	9	ESCUINAPA	1860	1924	65
2	1	10	EL FUERTE	1925	2100	176
6	4	11	GUASAVE	2101	2113	13
7	4	11	GUASAVE	2114	2115	2
6	4	11	GUASAVE	2116	2122	7
7	4	11	GUASAVE	2123	2131	9

MUNICIPIO: CULIACAN

XXIV DISTRITO ELECTORAL LOCAL

COMPRENDE PARTE DE LA CIUDAD DE CULIACAN Y PARTE DE LA ZONA RURAL DEL MUNICIPIO DE CULIACAN.

CABECERA: LA CIUDAD DE CULIACAN.

EN LA CIUDAD DE CULIACAN, PARTE DEL PUNTO DE CONFLUENCIA FORMADO POR LOS LIMITES OESTE Y NORTE DE LA CIUDAD, EN DIRECCION ESTE EN TODOS SUS ACCIDENTES HASTA EL LIMITE ESTE DE LA CIUDAD, DONDE DOBLA AL SUR EN TODOS SUS ACCIDENTES HASTA ENCONTRAR LA MARGEN IZQUIERDA DEL RIO TAMAZULA, DANDO VUELTA AL OESTE EN TODOS SUS ACCIDENTES HASTA LLEGAR AL PUENTE LIC. BENITO JUAREZ, DOBLANDO AL SUR SIGUIENDO EN ESTA DIRECCION POR LA AVENIDA XICOTENCATL Y HASTA ENCONTRAR LA AVENIDA NETZAHUALCOYOTL SIGUIENDO ESTE MISMO RUMBO HASTA EL BOULEVARD FRANCISCO I. MADERO DANDO VUELTA AL OESTE HASTA LA CALZADA HEROICO COLEGIO MILITAR, DONDE DOBLA AL SURESTE HASTA EL BOULEVARD GABRIEL LEYVA SOLANO, DOBLANDO AL OESTE HASTA LA AVENIDA VENUSTIANO CARRANZA, DANDO VUELTA AL SUR HASTA LA PROLONGACION DE LA CALLE IGNACIO RAMIREZ, DONDE DOBLA AL OESTE HASTA LA AVENIDA ALBERTO EINSTEIN, DOBLANDO AL SURESTE Y SUR HASTA EL BOULEVARD CIUDADES HERMANAS, DANDO VUELTA AL ESTE HASTA LA AVENIDA 21 DE MARZO DONDE DOBLA AL SUR EN TODOS SUS ACCIDENTES CONTINUANDO EN ESTA DIRECCION POR LA AVENIDA 22 DE DICIEMBRE HASTA EL AVENIDA MEXICO 68 DOBLANDO AL OESTE HASTA LA AVENIDA ALVARO OBREGON, DANDO VUELTA AL NORTE CONTINUANDO EN ESTA DIRECCION HASTA LA PROLONGACION IMAGINARIA DE LA CALLE BAHIA DE ACAPULCO, DONDE DOBLA AL OESTE HASTA LA AVENIDA NICOLAS BRAVO DOBLANDO AL NOROESTE Y NORTE HASTA EL BOULEVARD EMILIANO ZAPATA, DANDO VUELTA AL OESTE HASTA LA PROLONGACION IMAGINARIA DE LA AVENIDA JUAN ALVAREZ DONDE DOBLA AL NORTE HASTA LA MARGEN DERECHA DEL RIO CULIACAN DOBLANDO AL OESTE HASTA EL LIMITE OESTE DE LA CIUDAD, DANDO VUELTA AL NORTE EN TODOS SUS ACCIDENTES PARA CONCLUIR EN EL PUNTO DE PARTIDA, SE INCLUYE PARTE DE LA ALCALDIA CENTRAL Y LAS SINDICATURAS DE: JESUS MARIA Y TEPUCHE.

XXIII DISTRITO: COMPRENDE EL MUNICIPIO DE ESCUINAPA

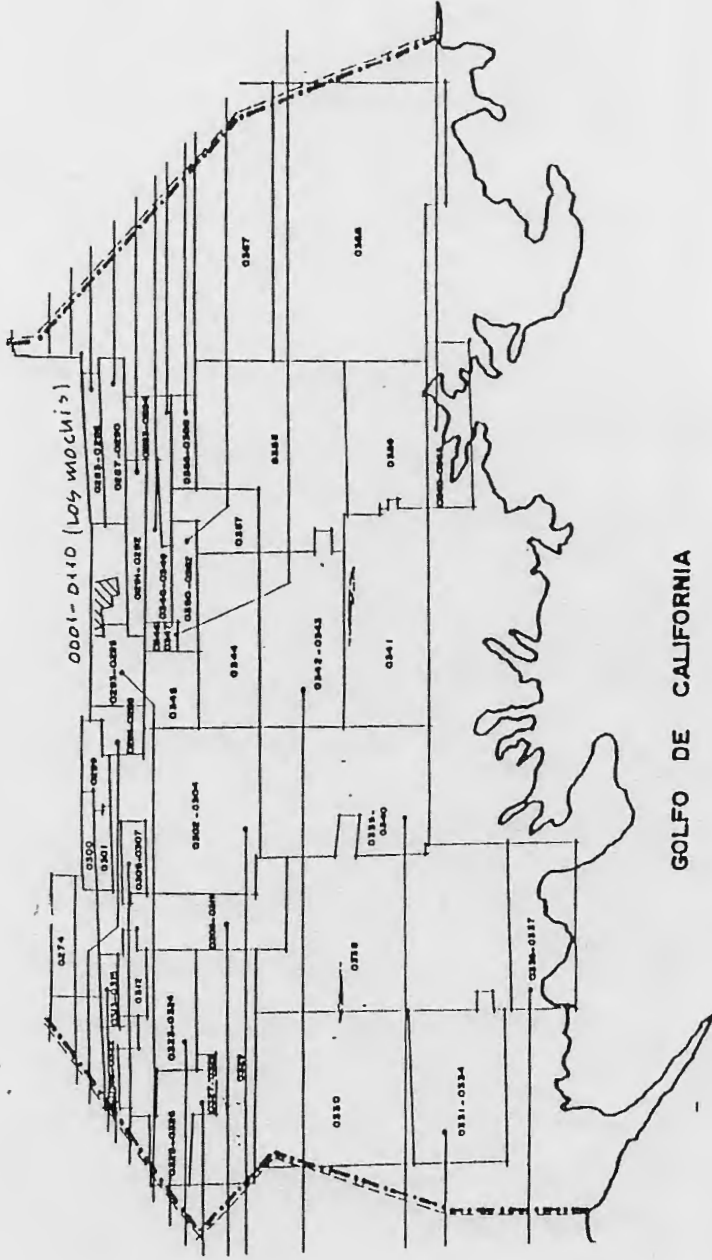
CABECERA: LA CIUDAD DE ESCUINAPA.



DISTRITO LOCAL I

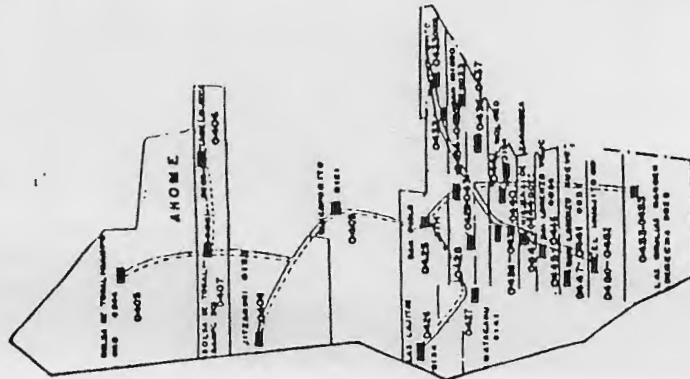


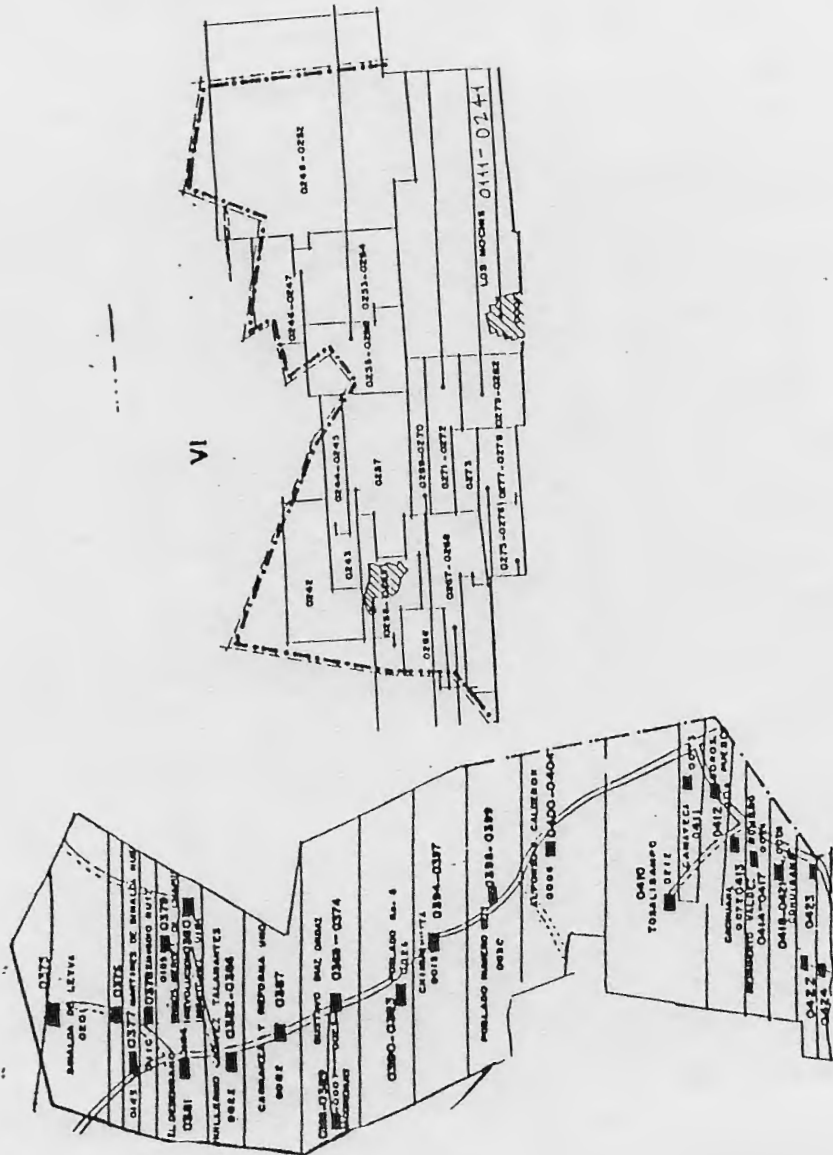
DISTRITO LOCAL II



GOLFO DE CALIFORNIA

DISTRITO LOCAL III



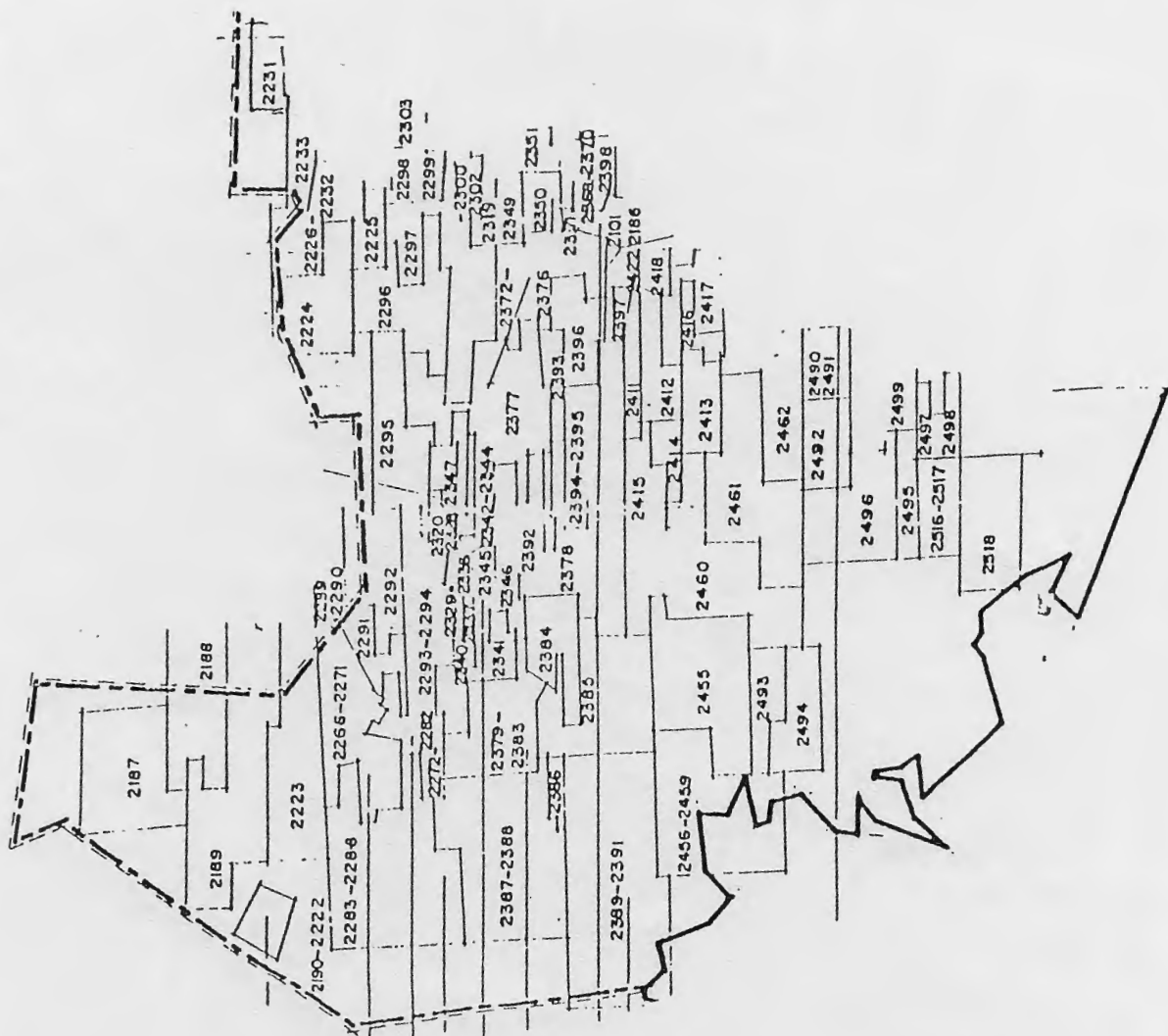


DISTRITO LOCAL IV

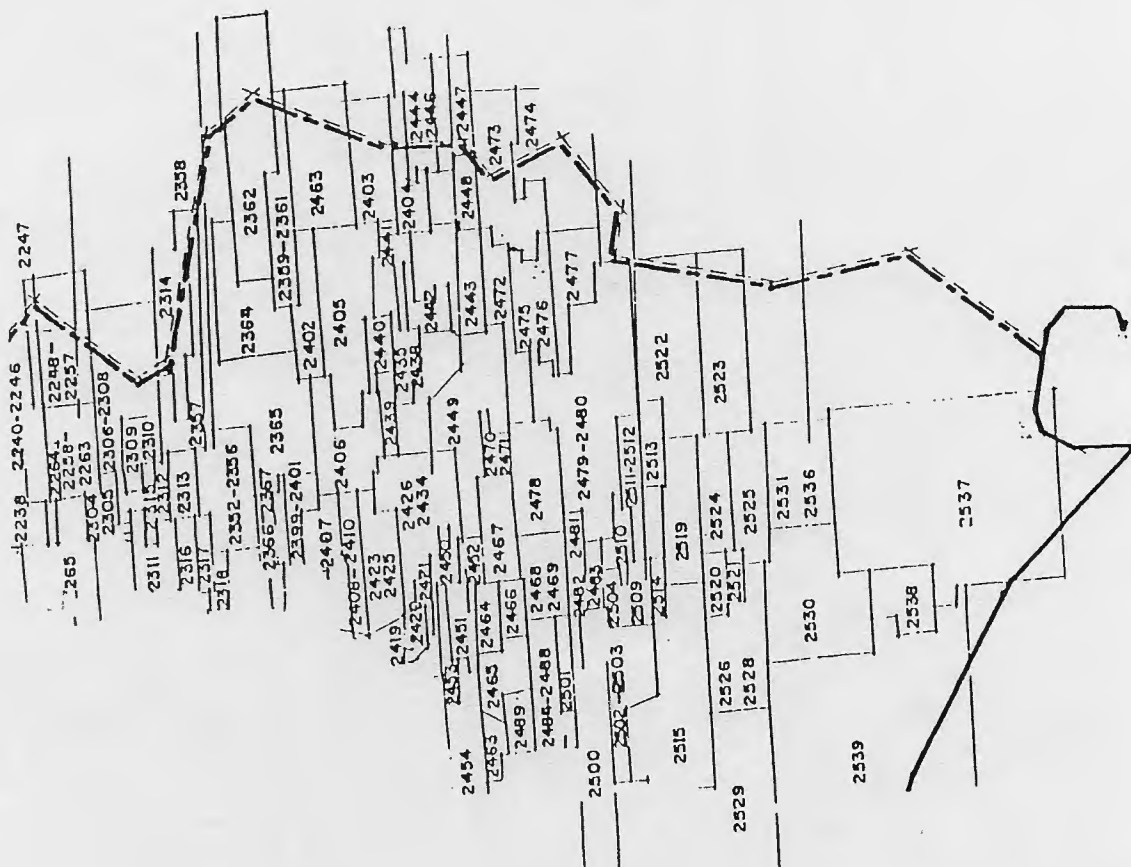


DISTRITO LOCAL V

GUASAVE
011

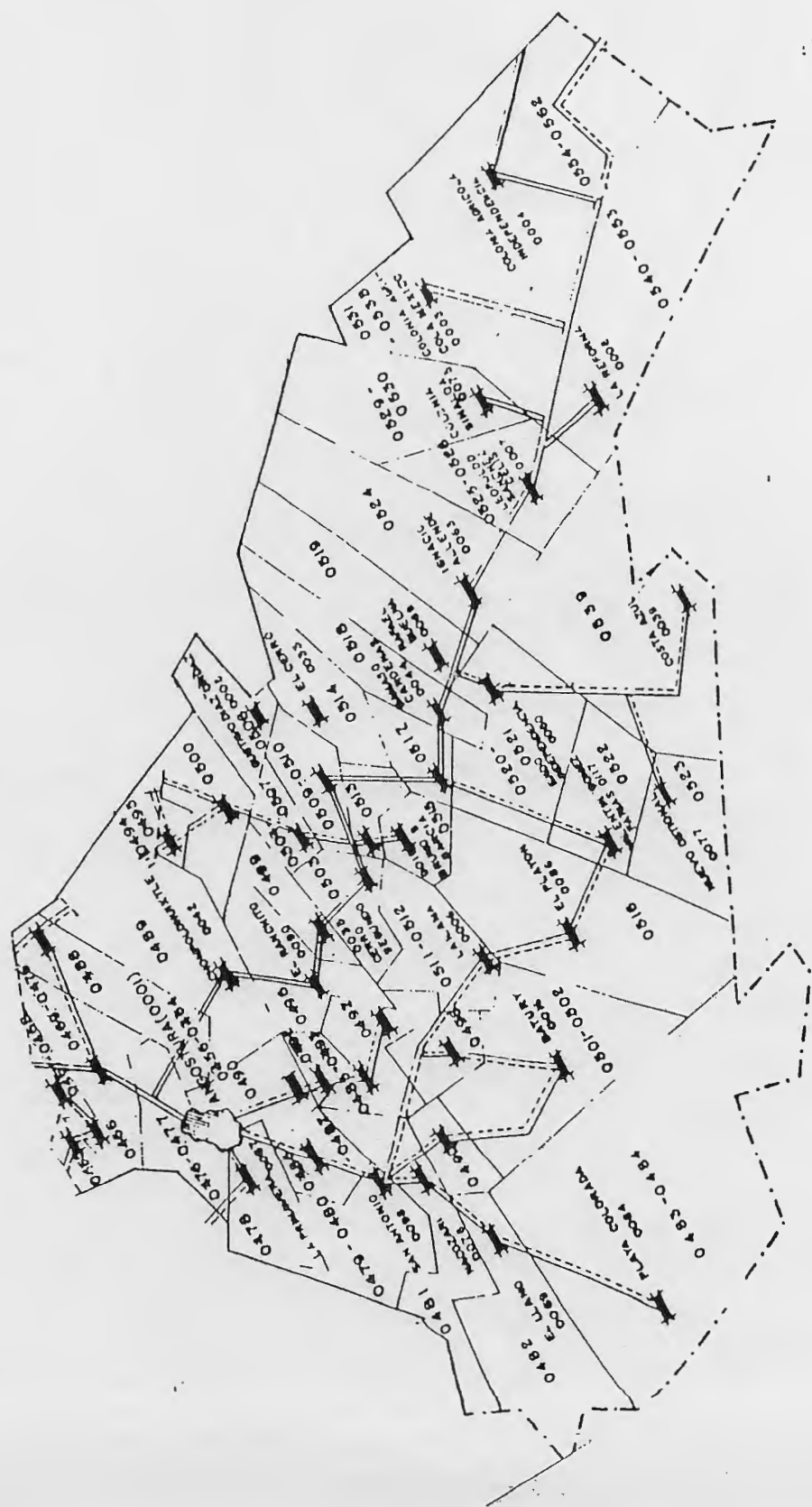


DISTRITO LOCAL VI



DISTRITO LOCAL VII

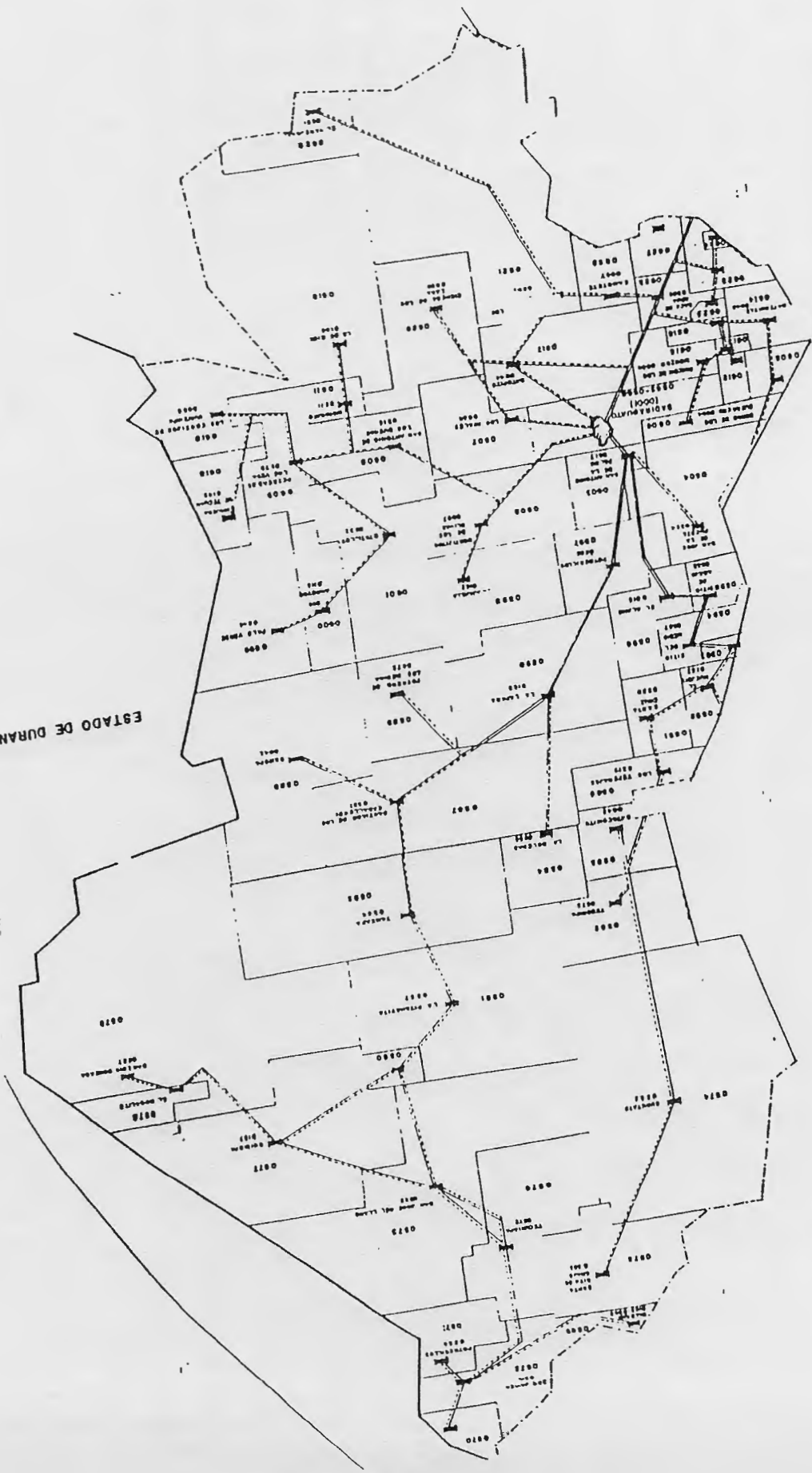
DISTRITO LOCAL VIII



DISTRITO LOCAL X



ESTADO DE DURANGO



DISTRITO LOCAL XI

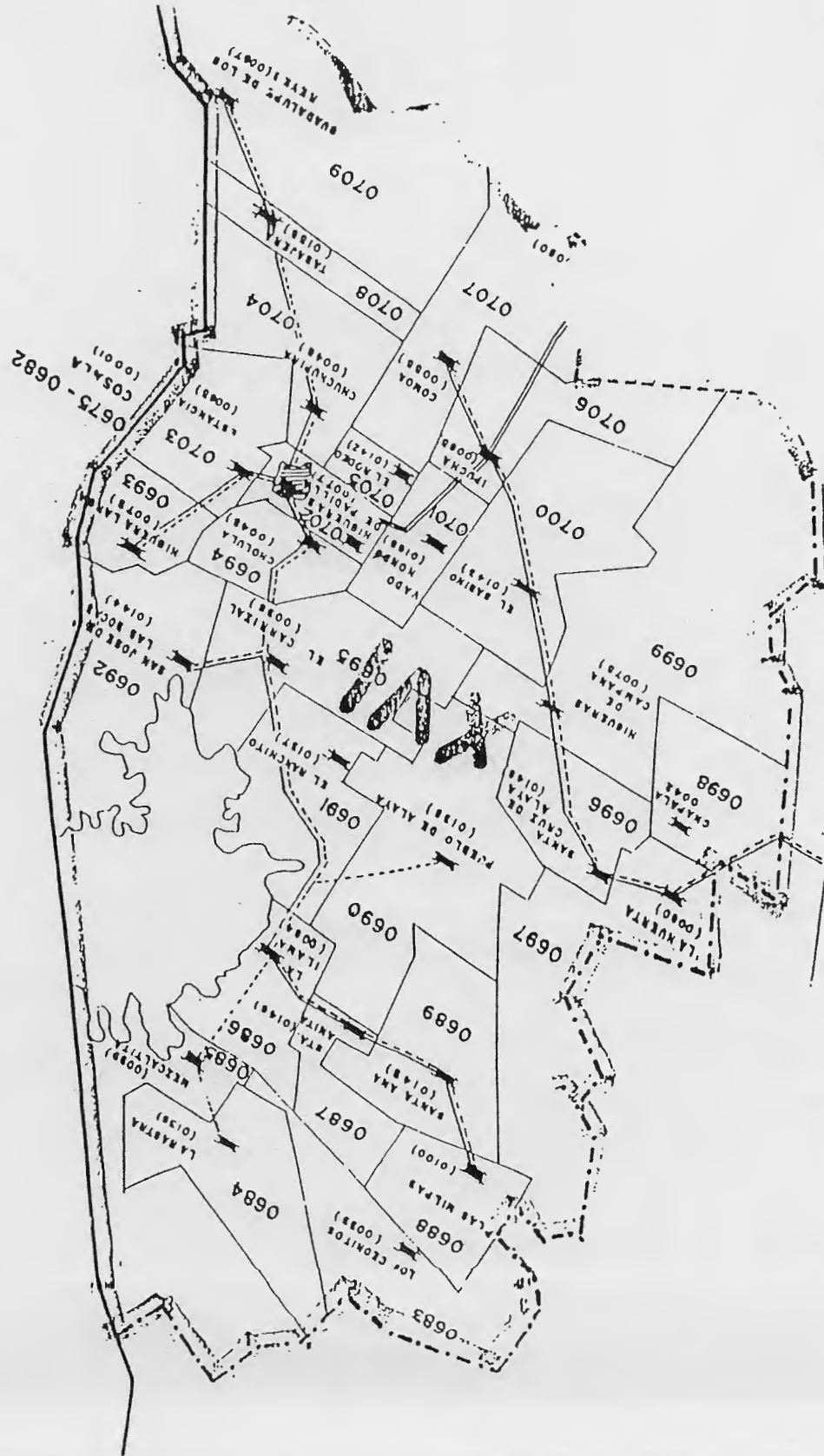
DISTRITO LOCAL XIV



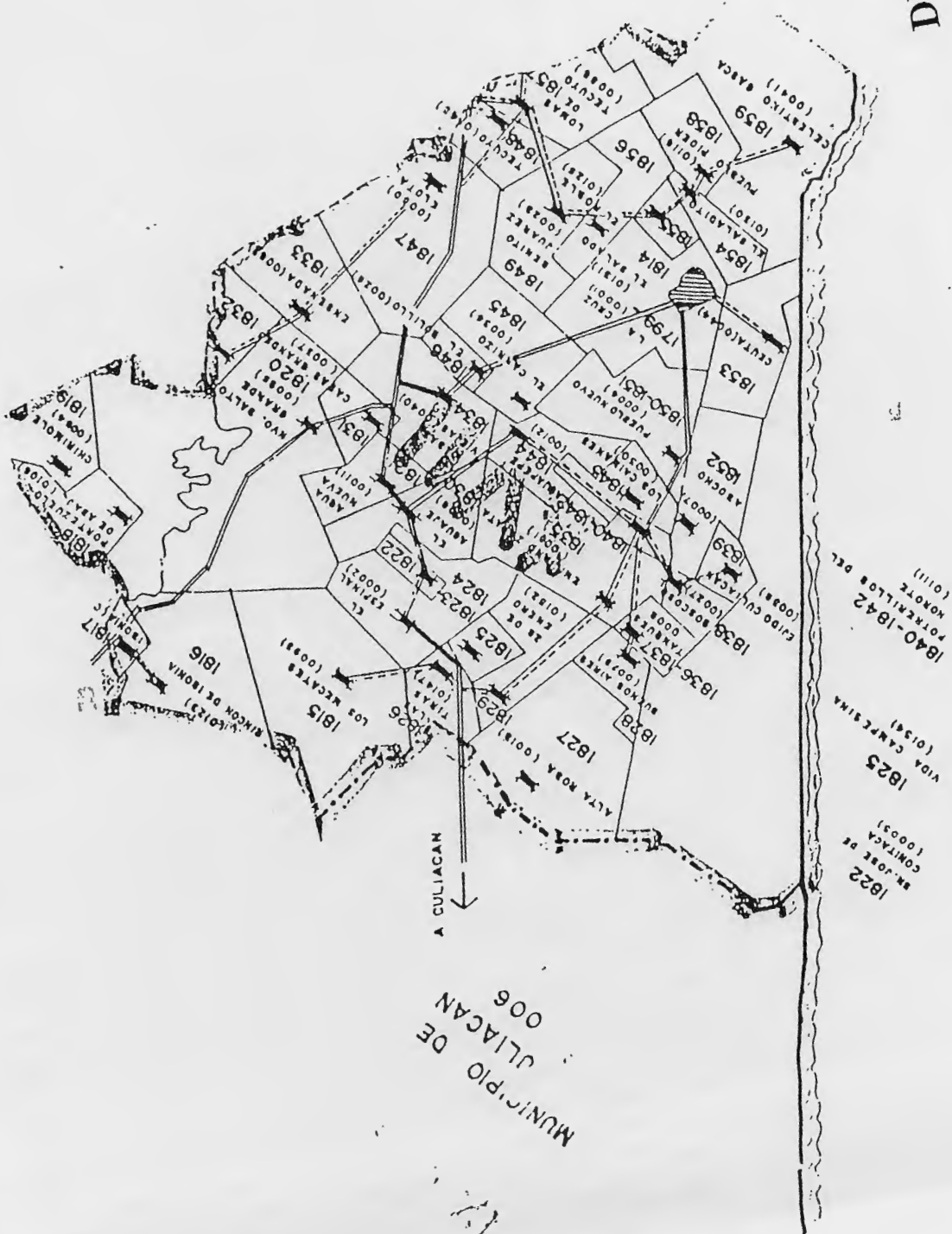
DISTRITO LOCAL XV



DISTRITO LOCAL XVI



DISTRITO LOCAL XVII

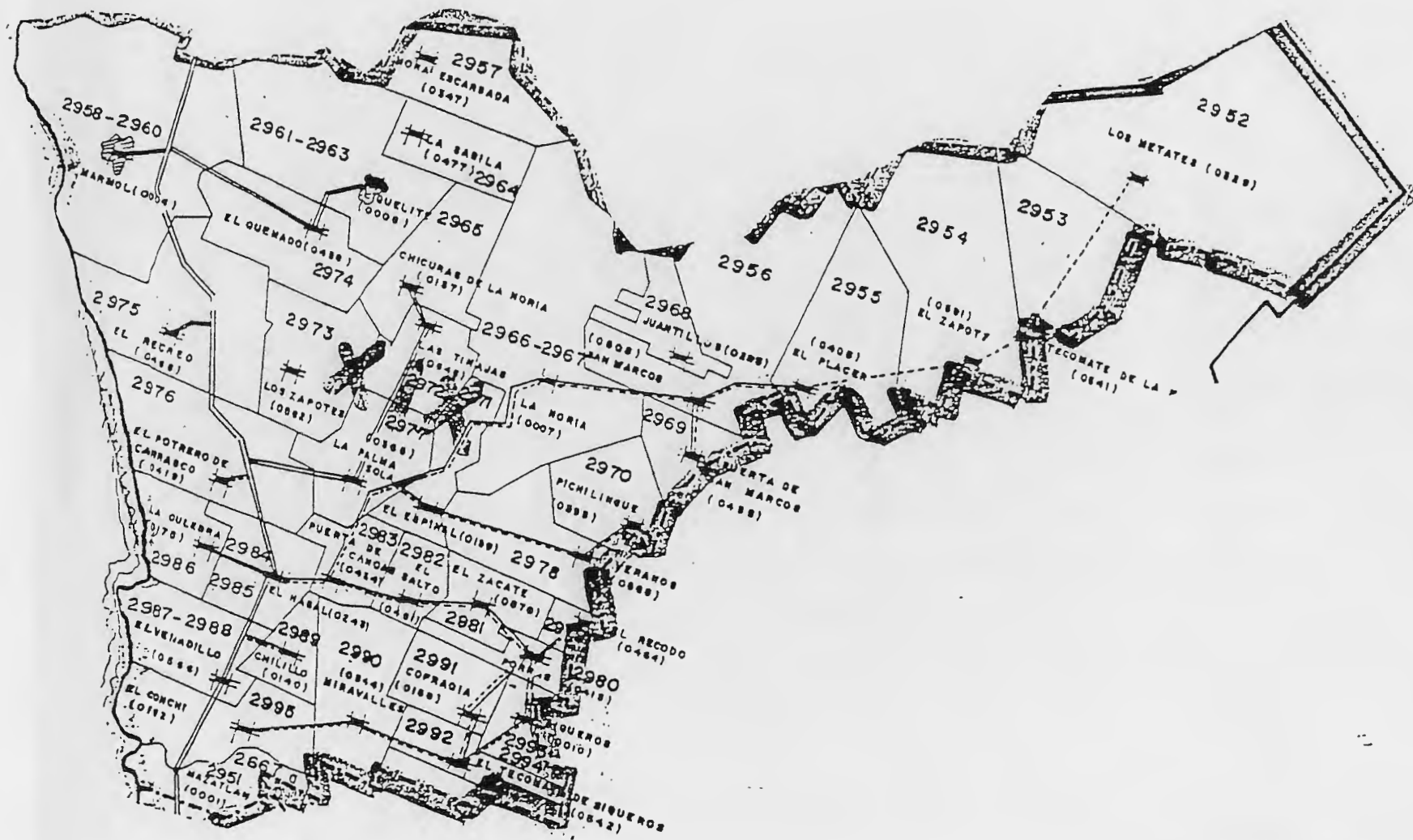


MUNICIPIO DE CULIACAN 006

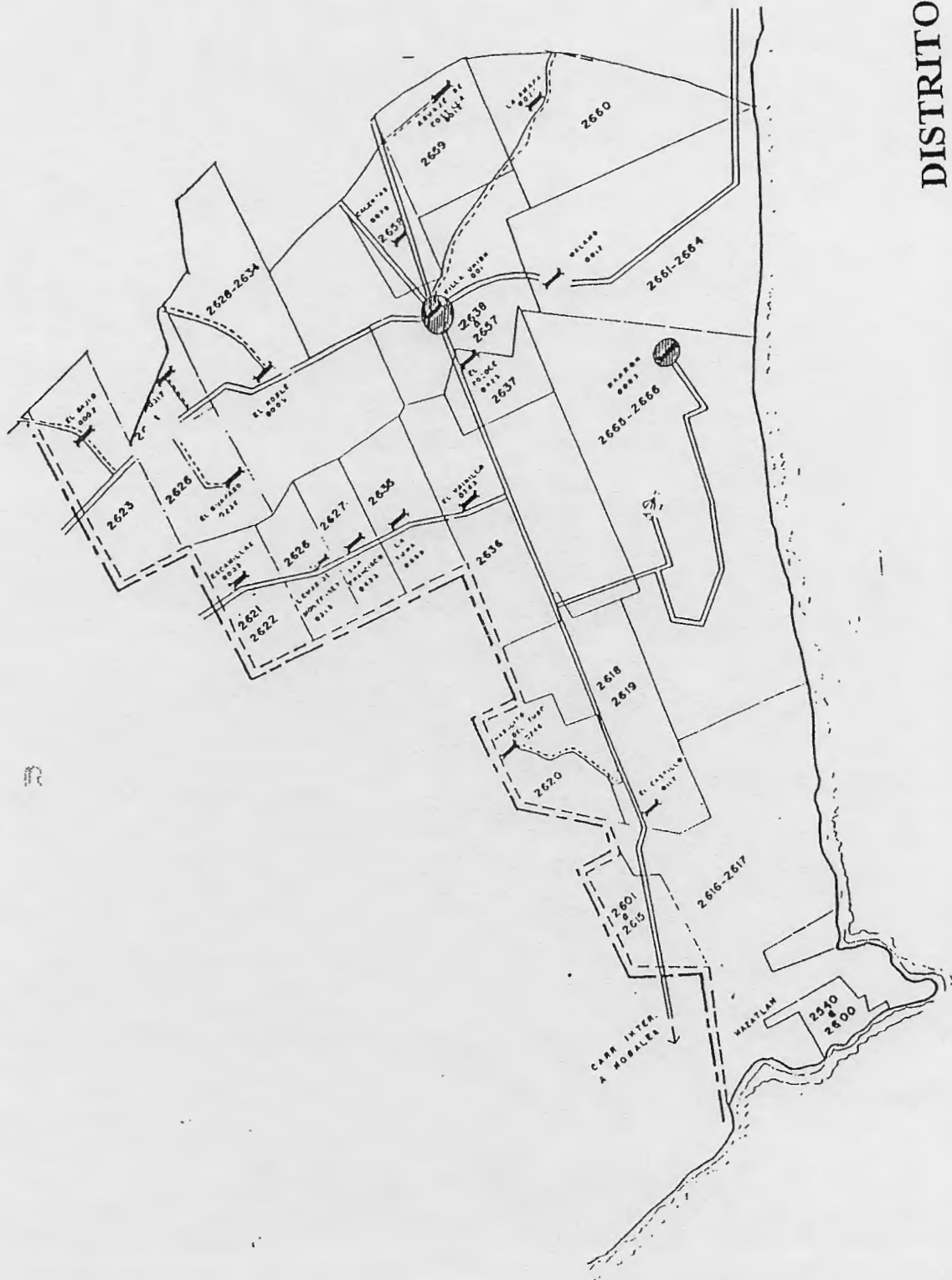
1822
COMITACA (10035)
1825
VIA CAMPESINA (10136)
1840-1842
PORRELLAS DEL MONTE (10111)

DISTRITO LOCAL XVIII

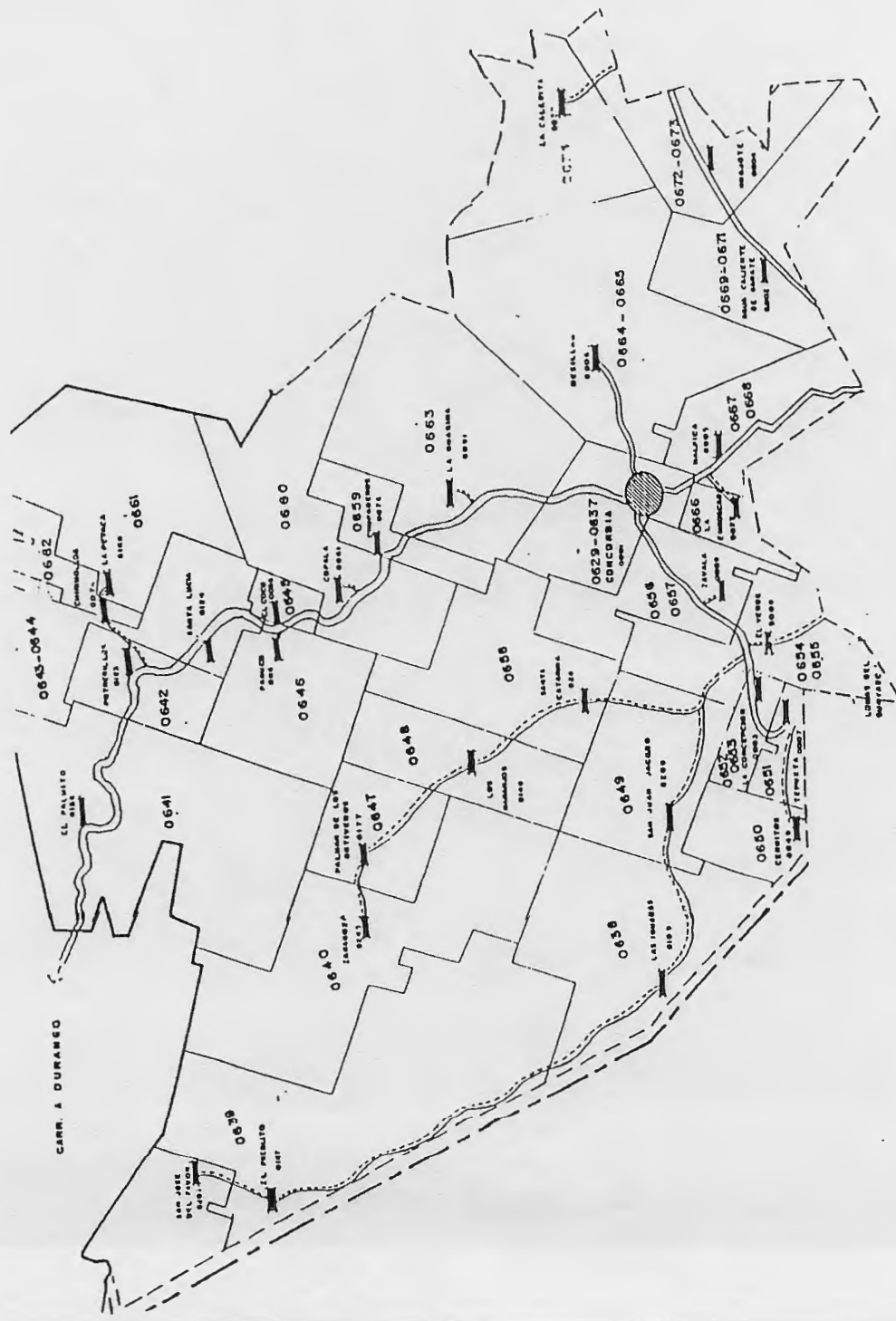




DISTRITO LOCAL XIX



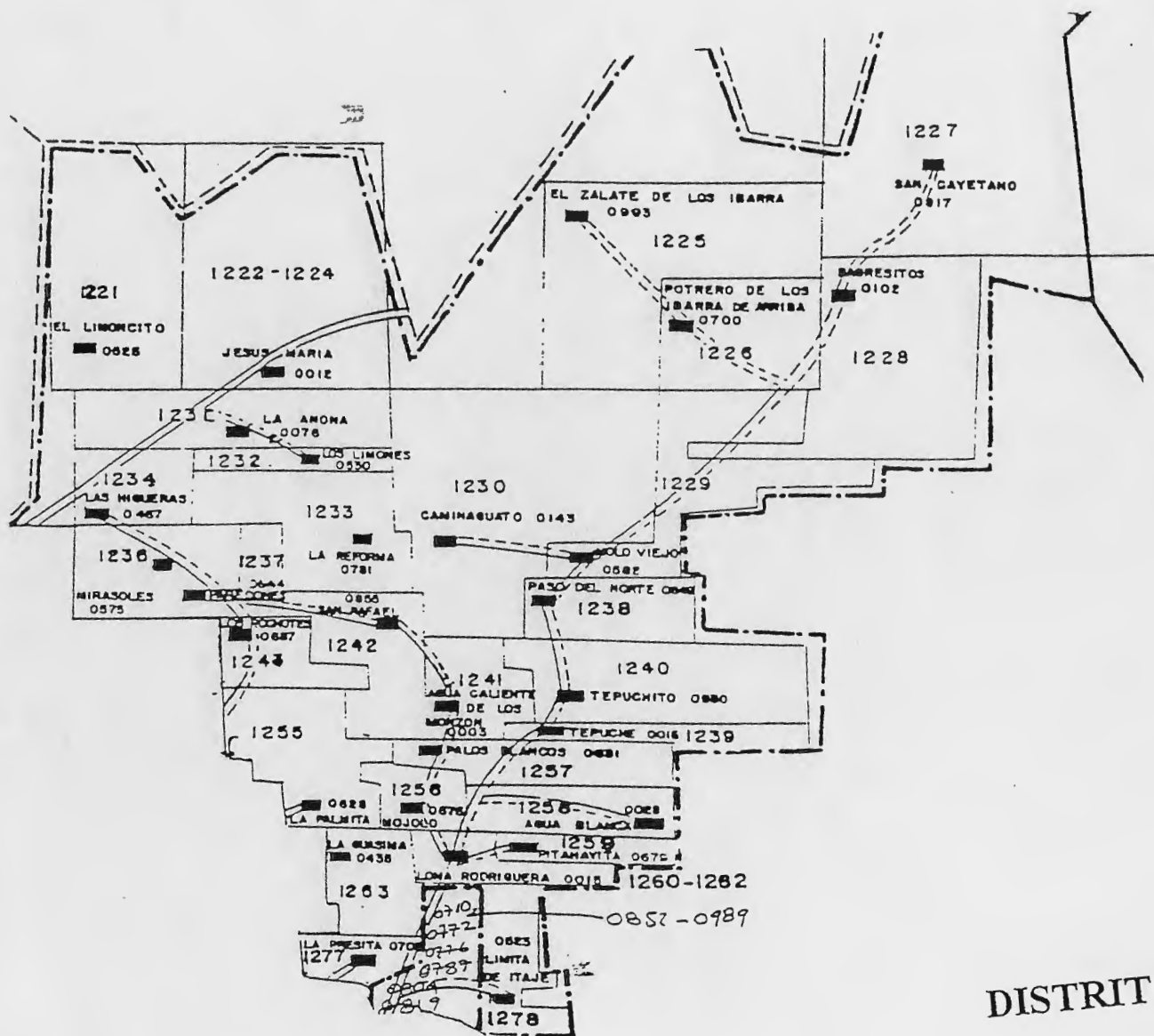
DISTRITO LOCAL XX



DISTRITO LOCAL XXI



DISTRITO LOCAL XXI



DISTRITO LOCAL XXIV